



Handlingsplan för Region Gotlands parker i VISBY

Fastställd av: Tekniska nämnden


Framtagen av: Teknik- och samhällsbyggnadsförvaltningen

Datum: 2026-06-09

Gäller: 2026–2035

Ärendenummer TN 2026–1407

Version: 1.0



Handlingsplan för Region Gotlands parker i VISBY

1	BAKGRUND	sid 4
1.1	Syfte	sid 4
1.2	Avgränsning och definition	sid 5
1.3	Målbild och ambitioner	sid 5
1.4	Kategorisering	sid 6
1.5	Bedömningskriterier för parkerna	sid 8
2	ÖVERSIKTSKARTOR	sid 9
2.1	Visby innerstad	sid 9
2.2	Visby hela	sid 10
3	NULÄGESBESKRIVNING MED ÅTGÄRDSFÖRSLAG	sid 11
3.1	Kategori 1 – Stadspark eller större park med högt besöksstryck och/eller mycket höga värden beträffande estetik/natur/upplevelser/funktion	sid 11
3.1.1	Almedalen	sid 11
3.2	Kategori 2 - Fickpark eller liten/mindre park med högt besöksstryck och/eller mycket höga värden beträffande estetik/natur/upplevelser/funktion	sid 14
3.2.1	Wivekas park (Garveriparken)	sid 14
3.2.2	Packhusplan	sid 16
3.2.3	Slottslunden	sid 18
3.2.4	Slottsparken nedre	sid 20
3.2.5	S:t Hansplan	sid 22
3.2.6	Rådstuguparken	sid 24
3.2.7	Rådhusplan	sid 26
3.2.8	Drottens park	sid 28
3.2.9	Mehlers plats (Kulturdalen)	sid 30
3.2.10	Utkiken	sid 32
3.2.11	Tomaten	sid 34
3.3.12	Gråbo torg	sid 36
3.3	Kategori 3 - Stadsdelspark eller större park med högt besöksstryck och/eller höga värden beträffande estetik/natur/upplevelser /funktion	sid 38
3.3.1	Slottsparken	sid 38
3.3.2	Strandpromenaden	sid 40
3.3.3	Kyrkberget	sid 42
3.3.4	Tallunden	sid 44
3.3.5	Strandgården	sid 46
3.3.6	Bingebyparken	sid 48
3.3.7	Havderlunden	sid 50
3.3.8	Murgrönan	sid 52
3.3.9	Nordergravar	sid 54
3.3.10	Östergravar	sid 56
3.3.11	Korsbetningen	sid 58

3.3.12	Sparken	sid 60
3.3.13	Artilleriparken	sid 62
3.3.14	Honnörsparcken	sid 64
3.3.15	Palissaderna	sid 66
3.3.16	Södergravar	sid 68
3.3.17	Gutelunden	sid 70
3.3.18	Pilhagen (Skeppsparken)	sid 72
3.4	Kategori 4 - Kvarterspark med visst besöksstryck eller park med vissa värden beträffande estetik/natur/upplevelser/funktion	sid 74
3.4.1	Södertorg	sid 74
3.4.2	Botairlunden	sid 76
3.4.3	Planetlunden	sid 78
3.4.4	Torslunden	sid 80
3.4.5	Brömesbrolunden	sid 82
3.4.6	Kasper Höjers park	sid 84
3.4.7	Östra Byrummet (Kajsarn)	sid 86
3.4.8	Järnvägsparken	sid 88
3.4.9	Lännaplan	sid 90
3.4.10	Parken vid kvarteret Vargen	sid 92
3.4.11	Humlegården (Humlegårdsskolan)	sid 94
3.4.12	Pär Säves park	sid 96
3.4.13	Signalparken	sid 98
3.4.14	Söderhemstorg	sid 100
3.4.15	Visborgsparken	sid 102
3.4.16	Hagbylunden	sid 104
3.4.17	Terra nova torg	sid 106
3.5	Kategori 5 - Övriga parker/parkområden med lägre besöksstryck och lägre värden beträffande estetik/natur/upplevelser/funktion	sid 108
3.5.1	Lilla Murparken	sid 108
3.5.2	Lilla Körsbärsparken	sid 110
3.5.3	Stjärnlunden	sid 112
3.5.4	Skarphällsparken	sid 114
3.5.5	Polhems plats	sid 116
3.5.6	Solbergaparken	sid 118
3.5.7	Cirkusplatsen	sid 120
3.5.8	Smittenslund	sid 122
3.5.9	Parken vid Korpen	sid 124
3.5.10	Parken vid Norra Hansegatan	sid 126
3.5.11	Blomstervägens park	sid 128
3.5.12	Länna allé	sid 130
3.5.13	Gråboparken	sid 132
3.5.14	Lyckåkersparken (Lyckåkerskolan)	sid 134
3.5.15	Värnhemsparken (Gråboväg)	sid 136
3.5.16	Parken vid Södra kyrkogården	sid 138
2.5.17	Parken vid Ölandsgatan	sid 140
3.5.18	Idrottslunden	sid 142
4.	ÅTGÄRDS- OCH INVESTERINGSPLAN	sid 144
4.1	Investeringsåtgärder 2026–2035	sid 145

1. BAKGRUND

Region Gotland erbjuder ett stort utbud av parker med olika karaktärer. De flesta är belägna i Visby men parker återfinns i samtliga tätorter. Denna handlingsplan omfattar och beskriver parkerna i Visby där Region Gotland i nuläget äger och förvaltar totalt 66 inventerade parker. Parallellt med denna finns det en handlingsplan för Region Gotlands parker i tätorterna. De båda handlingsplanerna är att betrakta som bilagor och komplement till de mer övergripande Riktlinjerna för Region Gotlands parker.

Parkenheten vid Teknik- och samhällsbyggnadsförvaltningen står för Region Gotlands åtagande avseende såväl drift och underhåll som för planering och utveckling. Denna handlingsplan är framtagen för att åskådliggöra hur Teknik- och samhällsbyggnadsförvaltningen/parkenheten ska arbeta för att underhålla och utveckla sina parker samt vilka investeringar som bör genomföras inom en 10-årsperiod.

1.1 Syfte och arbetsbeskrivning

Syftet med parkplanen har varit att ta fram nya och tydliga riktlinjer för hur Region Gotland skall förvalta och utveckla sina parker. Arbetet har inneburit att definiera vad som skall betraktas som Region Gotlands parker och därefter kartlägga och inventera dessa samt dess innehåll. Arbetet har även omfattat att kategorisera parkerna utifrån dess förväntade skötselintensitet samt att ta fram en plan för hur rådigheten kan säkras för de parker som inte är planlagda som allmän plats/parkmark med kommunalt huvudmannaskap. Parallellt med riktlinjerna har det tagits fram handlingsplaner som kortfattat analyserar och beskriver varje park, dess behov av investeringar och hur dessa skall prioriteras. Analysen har bestått av en inventering av vilka parker Region Gotland idag har ett ansvar för och besvarat följande frågor:

- Parkens läge, sociala värden, estetiska värden, upplevelsevärden samt natur- och kulturvärden.
- Tillgänglighet beträffande exempelvis kollektivtrafik, parkeringsplatser, belysning och toaletter.
- Ta fram kategoriseringskriterier och placera parken i en lämplig sådan.
- Inventera och analysera behov av investeringar och genomföra en prioritering av dessa.
- Se över planbestämmelser kring den aktuella parken och se vem som har rådighet och formellt förvaltningsansvar. Där oklarheter finns ta fram en plan på hur detta kan åtgärdas och där målet är att parkenheten skall få rådighet över alla beskrivna parker.

Vissa frågor har besvarats genom fältbesök och vissa frågor har bedömts utifrån den information som finns i olika databaser. Ibland en kombination av dessa. Naturvärdena har till exempel bedömts som översiktliga strukturer och inte genom platsbesök eller inventering av ekolog.

1.2 Avgränsning och definition

Parker definieras i detta sammanhang som *ett offentligt grönområde för olika typer av rekreation som kräver skötsel och som är helt eller delvis anlagt*. Gränsdragningen är ofta hårfin och olika personer med olika typer av profession kan ha olika uppfattningar.

Urvalet har gjorts i enlighet med definitionen ovan och av projektgruppen. Riktlinjerna omfattar endast parker på regionägd mark¹. De parker som i huvudsak omfattas i denna handlingsplan ligger inom detaljplanelagt område och är planlagda som allmän platsmark/park med kommunalt huvudmannaskap. Det är dock inte all planlagd parkmark som ingår då begreppet i många fall använts som utfyllnad i detaljplanerna, exempelvis är refuger och annan överbliven mark inte sällan klassad som parkmark. I några fall kan parkerna vara planlagda som allmänplats/park med enskilt huvudmannaskap men i de fall de förekommer är Region Gotland markägare och någon gemensamhetsanläggning har aldrig bildats. I ytterligare några fall kan parken vara planlagd som kvartersmark i någon äldre detaljplan alternativt ligga utanför planlagt område.

I de fall oklarheter förekommer finns det beskrivet i riktlinjerna hur detta kan hanteras med målet att parkenheten får rådighet över alla beskrivna parker.

1.3 Målbild och ambitioner

I dokumentet *Riktlinjer för Region Gotlands parker* åskådliggörs hur Region Gotland arbetar med att sköta, underhålla och utveckla parkerna.

Handlingsplanerna är ett komplement till Riktlinjerna genom att beskriva varje enskild park och även beskriva nödvändiga och önskade framtida åtgärder. Planen består av en nulägesbedömning och en analys av respektive park. Här redogörs också för de kompletterings- och upprustningsåtgärder som behöver göras inom de närmaste 10 åren. En prioriteringsordning har angivits i prioritet 1–4:

- Prioritet 1 - hög prioritet.
- Prioritet 2 - bör utföras inom 2 år.
- Prioritet 3 - bör utföras inom 5 år.
- Prioritet 4 - bör utföras inom 10 år eller när tillfälle ges.

Beskrivningarna och åtgärdsbedömningarna i handlingsplanen har sina utgångspunkter i riktlinjernas följande målbilder:

- Region Gotland ska erbjuda attraktiva parker med varierande karaktär på mark som ägs av Region Gotland.
- Region Gotlands parker ska ha en geografisk spridning över hela ön.
- Region Gotland ska verka för att parkerna kan nyttjas av alla medborgare och upplevas som trygga och inbjudande.
- Region Gotland ska erbjuda tillgänglighetsanpassade parker där terrängen tillåter.
- Region Gotlands parker ska främja psykiskt och fysiskt välbefinnande samt förebygga ohälsa.
- Region Gotlands parker ska vara lätta att nå. Hållbara transporter till och från parkerna ska främjas.
- Region Gotland ska utifrån parkens läge, funktion och besöksstryck utföra en god service, exempelvis genom sophantering och tillgång till toalett.

¹ I något enstaka fall är inte Region Gotland markägare men där är det planlagt som allmän platsmark/park med kommunalt huvudmannaskap och i praktiken har parken historiskt förvaltats av Region Gotland.

- Region Gotlands parker ska genom sin skötsel bidra till att bibehålla och utveckla parkens sociala värden, estetiska värden, naturvärden samt kulturhistoriska värden.
- Region Gotlands parker ska utvecklas i syfte att bidra till klimatanpassning exempelvis avseende leverans av olika ekosystemtjänster.
- Region Gotlands parker ska synliggöras på hemsidan.

1.4 Kategorisering

Förutom målbilderna beskriver riktlinjerna ambitionsnivån för de olika parkerna utifrån dess kategorisering där parker i Kategori 1 har en större skötselintensitet och ett större besöksstryck än Kategori 2 och så vidare. Riktlinjerna beskriver även skötselnivå för respektive kategori.

De 66 parker i Visby som beskrivs i denna handlingsplan och sköts av Region Gotland delas upp i följande fem kategorier i enlighet med riktlinjerna. Kategoriseringen avgör parkens standard och prioritering avseende utrustning, servicenivå och skötsel.

Kategori 1 – Stadspark eller större park med högt besöksstryck och/eller mycket höga värden beträffande estetik/natur/upplevelser/funktion

Stadsparken är en park som känns tydligt offentlig och den är en större park som erbjuder olika aktiviteter, evenemang och mötesplatser. Stadsparker ligger centralt och i nära anslutning till service som till exempel bibliotek och handel. Utformningen av parkerna ska upplevas stadsmässig, välgjord och med höga estetiska värden. Här kan finnas till exempel en lekplats, en scen, en damm, skulpturer, perennrabatter och stora träd. Besökaren tar sig till parken för att få uppleva gemenskap och stadsliv.

Skötselintensitet: Vid parker i denna kategori ska det finnas tillgång till toalett, företrädesvis tillgänglighetsanpassad, och möjlighet att slänga sopor/återvinning från besöket. Belysning ska finnas. All utrustning skall hålla en mycket god standard. Parken har tillsyn alla vardagar året runt. Städning av toaletter och tömning av sopor, snöröjning/halkbekämpning sker alla vardagar under säsong. Skötseln är intensiv. Döda träd tas normalt bort och stubbar fräses.

Kategori 2 - Fickpark eller liten/mindre park med högt besöksstryck och/eller mycket höga värden beträffande estetik/natur/upplevelser/funktion

Fickparker är mindre andningsrum i staden eller tätorten där man kan sitta ner och njuta av en stunds lugn eller en stunds inspiration. Platsen ska vara sammanhållen och upplevelsen ska vara något extra vad gäller estetiska värden utifrån platsens läge eller omgivning.

Dessa avser små parker, ofta centralt placerade och som kan ha ett betydligt högre besöksstryck under sommarsäsongen.

Skötselintensitet: All utrustning skall hålla god standard. Parken bör ha en tillsyn alla vardagar året runt. Skötseln är intensiv. Städning av eventuella toaletter och tömning av sopor sker minst tre gånger per vecka under sommarsäsongen och i övrigt efter behov. Snöröjning/halkbekämpning sker efter behov och i enlighet med Region Gotland riktlinjer. Döda träd tas normalt bort och stubbar fräses.

Kategori 3 - Stadsdelspark eller större park med högt besöksstryck och/eller höga värden beträffande estetik/natur/upplevelser/funktion

Stadsdelspark är en större park som främst används av de närboende men fungerar även som en målpunkt för de som bor längre bort och där det finns möjlighet till olika aktiviteter och möten. Stadsdelsparkerna är till för vardagslivet framför allt men kan också hysa evenemang som konserter eller idrottstävlingar. Upplevelsen i dessa parker ska vara att de är genomtänkta och att de har en tydlig avgränsning. Besökaren tar sig till parken för att det finns en målpunkt som till exempel en lekplats, pulkabacke, svalkande grönska, en fin utsikt eller plantering. Detta avser större parker (där exempelvis alla parker med temalekplatser ingår).

Skötselintensitet: All utrustning skall hålla god standard. Dessa parker bör ha en tillsyn minst tre gånger i veckan året runt, oftare under säsong. Städning av eventuella toaletter och tömning av sopor sker minst tre gånger per vecka under säsong och i övrigt efter behov. Snöröjning/halkbekämpning sker efter behov och i enlighet med Region Gotland riktlinjer. Döda träd kan om möjligt lämnas kvar, detsamma gäller stubbar. Döda träd i tätare buskage kan med fördel lämnas kvar till förmån för biologisk mångfald.

Kategori 4 - Kvarterspark med visst besöksstryck eller park med vissa värden beträffande estetik/natur/upplevelser/funktion

Kvartersparkerna fungerar som en grön oas ofta bestående av en större gräs- eller ängsyta med träd. I dessa parker kan det förekomma målpunkter som till exempel en lekplats, en fotbollsplan eller en grillplats. I kvartersparkerna finns det en sittplats med utsikt över grönskan och möjlighet till picknick, kubbspel eller liknande. Kvartersparkerna kan ibland vara parker som har blivit bortglömda och/eller parker som en gång i tiden har innehållit mer. Dessa parker har något lägre besöksstryck men användas ofta för exempelvis passage.

Skötselintensitet: Eventuell utrustning skall hålla god standard. Dessa parker har en tillsyn en gång i veckan, oftare under säsong. Snöröjning/halkbekämpning sker efter behov och i enlighet med Region Gotland riktlinjer. Döda träd kan lämnas kvar eller tas bort, detsamma gäller stubbar. Döda träd i tätare buskage kan med fördel lämnas kvar till förmån för biologisk mångfald.

Kategori 5 - Övriga parker/parkområden med lägre besöksstryck och lägre värde beträffande estetik/natur/upplevelser/funktion

Detta parker avser ofta grönområden med lägre besöksstryck men som ibland användas för exempelvis passage.

Skötselintensitet: Eventuell utrustning skall hålla god standard. Dessa parker har en tillsyn en gång i veckan eller oftare vid behov. Snöröjning/halkbekämpning sker efter behov och i enlighet med Region Gotland riktlinjer. Döda träd bör om möjligt lämnas kvar, detsamma gäller stubbar

1.5 Bedömningskriterier för parkerna

För varje park har en sammanfattad nulägesbeskrivning gjorts utifrån följande bedömningskriterier:

- Vilken karaktär, vilket läge och vilken storlek har parken? Vilken krontäckning finns det i området?²
- Vilket besöksstryck har parken och vilken målgrupp vänder sig parken till?
- Vad finns det för upplevelsevärden i parken avseende sociala värden men även kulturhistoriska värden samt naturvärden? Vad är parkens Genius loci³?
- Vad finns det för träd och övrig vegetation inom parken och hur är dess status?
- Vad finns det för övrig utrustning?
- Finns det lekplats och i vilken status har denna?
- Vad är det för gångsystem?
- Finns det belysning?
- Hur ser toalettsituationen ut?
- Hur ser parkeringssituationen ut?
- Hur beskrivs parken av allmänheten i sociotopkarteringen?
- Går det att resa kollektivt till parken? Var är närmaste busshållplats?
- Hur ser den nuvarande skötseln och skötselintensiteten ut?
- Vad finns det för nuvarande planbestämmelser?
- Vad finns det för investeringsbehov?
- Övriga kommentarer såsom exempelvis installationer, ledningar, byggnader i parken med mera.

² Krontäckning är baserad på stadsdelsanalys och inte den enskilda parken.

³ *Genius loci* är latin för "platsens ande" eller "platsens själ" och refererar till den unika karaktären, atmosfären och identiteten som en specifik plats besitter;

2. ÖVERSIKTSKARTOR

Kategori 1 – rödmarkerad

Kategori 2 – gulmarkerad

Kategori 3 – blåmarkerad

Kategori 4 – grönmarkerad

Kategori 5 – rosamarkerad

2.1 Visby innerstad:



2.2 Visby hela:



3. NULÄGESBESKRIVNING MED ÅTGÄRDSFÖRSLAG

3.1 Kategori 1 – Stadspark eller större park med högt besöksstryck och/eller mycket höga värden beträffande estetik/natur/upplevelser/funktion

3.1.1 Almedalen

Fastighetsbeteckning och läge: Donnersgatan 6 (lekplatsen), Visby Innerstaden 1:2, Visby Innerstaden 1:7, Visby Innerstaden 1:8, Visby Innerstaden 1:9, Visby Innerstaden 1:10, Visby Innerstaden 1:11, Visby Innerstaden 1:12, Visby Innerstaden 1:13, Visby Innerstaden 1:14, Visby Innerstaden 1:15, Visby Innerstaden 1:22, Visby Innerstaden 1:29,

<https://maps.app.goo.gl/a4p5V1F6MaFd1RwSA>



Almedalens park är belägen i Visby innerstad vid havet. Visby Innerstad har 14,4 % krontäckning. Parken är ca 2612 kvm. Platsen där Almedalen idag ligger var under medeltiden en hamn. Namnet Almedalen kommer ifrån att Planteringsgillet under senare delen av 1800-talet planterade almar i området, bland annat en allé i den norra delen vid Kruttornet och söderut. Vid denna tid brukades Almedalen för olika ändamål. Borgare odlade grönsaker och planterade fruktträd. Området kom småningom att bli en central punkt för olika nöjesinrättningar. Under 1920-talet beskrivs området som sankt och nedgånget. Det hade succesivt utvecklats till ett nöjesområde med förströelse, serveringar, minigolf, karuseller, tivoli, kägelbana med dans och musik etc. Staden ville först göra om området till en småbåtshamn med ett tillhörande sjömanshus men förslaget röstades ned. Senare kring 1940-talet fördes diskussioner om att göra om Almedalen till ett riktigt nöjesfält och en folkpark men även detta förslag möttes med protester och blev nedröstat. Slutligen enades man kring att det skulle anläggas en öppen park för allmänheten. Almedalen som park skapades först efter att staden övertagit ansvaret för planteringarna och parken färdigställdes 1955.

Almedalen är idag en av våra mest välbesökta parker och kanske en av landets mest kända på grund av den årligen återkommande politikerveckan i juli, Almedalsveckan. Parken besöks och nyttjas av många olika målgrupper, turister och kryssningsresenärer, barn och barnfamiljer, ungdomar och pensionärer, besökare till olika events och offentliga tillställningar exempelvis Almedalsveckan, skolväxlingar med mera. Det är periodvis ett mycket högt besöksstryck på parken. Dock inte så många socialt utsatta besökare exempelvis missbrukare. Entréer finns från sydväst, 3 st (Donnersgatan), från norr 1 st (Strandvägen) samt från sydöst 1 st (Tage Cervins gata).

Beskrivning av parkens kulturhistoriska, natur- samt sociala värde, upplevelsevärden (estetik) genius loci (platsens själ), samt vilket värde som bör prioriteras): De estetiska värdena består i de höga träden, dammen, rabatter, blomning, scenen, ringmuren och skulpturer. Platsens själ är dess aktiviteter, politik samt folkliv. Vid utveckling bör man prioritera att skapa en sammanhållen mitt i den diversifierade parken, så att den inte blir för spretig och plottrig.

- **Kulturhistoriska värden:** En gammal hamn och tidigare odlingsmark, fruktträd som finns kvar. En politisk mötesplats sedan 60-talet då Olof Palme höll tal. Ringmuren intill och tidens årsringar är tydligt närvarande.
- **Naturvärden:** Fågeldamm.
- **Sociala värden:** Parken är socialt präglad. Parken har ett symbolbärande, en mötesplats för många målgrupper, lekplats, turism, gymnastik, tal, student, hundrastning, picknick, mata fåglar, sittplatser, evenemangsplats med mera.
- **Upplevelsevärden:** Parken är både skyddad och öppen, kultiverad, social och diversifierad.

Träd: Totalt finns det 52 träd senast inventerade 2024-09-02 och 2024-09-03 uteslutande lövträd. Flertalet av dessa är fruktträd såsom päron (10 st), körsbär (7 st) och äpple (6 st). Andra vanligt förekommande trädslag är lind (6 st), alm (5 st) och valnöt (4 st). Bland övriga träd kan nämnas platan, bok, kaukasisk vingnöt, ek, ask, oxel, hägg med mera.

- **Ålder:** 23 träd klassas som äldre än 75 år och 12 st bedöms vara yngre än 25 år.
- **Lagskydd:** 6 träd är biotopskyddade, 28 st är skyddade i form av marklov enligt Plan och bygglagen, 4 st är klassade som jätteträd enligt Åtgärdsprogrammet för särskilt skyddsvärda träd och 7 st är rödlistade.
- **Skador, vitalitet och risk:** 2 träd bedöms ha svåra skador, 1 träd bedöms ha måttliga skador 11 st bedöms ha lindriga skador och resterande bedöms vara utan skador. 1 träd bedöms ha mycket dålig vitalitet, 3 st bedöms ha dålig vitalitet 4 st bedöms ha måttlig vitalitet och resterande bedöms ha god vitalitet. 2 träd bedöms utgöra en måttlig risk, resterande bedöms ha låg risk.

Prioriterat värde hos träden är i huvudsak socialt värde men även kulturhistoriska värden exempelvis fruktträden. Flera träd är planterade i samband med särskilda händelser exempelvis Tjernoby-leken från 1986 och valnöten planterad av kung Carl Gustaf i samband med ett statsbesök 2023.

Övrig vegetation: Det finns tre större perenn- och buskplanteringar i anslutning till dammen. I dessa finns bland annat idegran, vide, benved, kejsarolvon, syren, lagerhägg samt olika perenner med prärietema. Längs planket mot sydöst (vid scenen) finns en plantering med buskar (perukbuske, benved, hortensia, lagerhägg, schersmin med mera) och perenner (kaukasisk förgätmigej med mera). Det finns en större sommarblomsrabatt med en stomme av några perenner (gräs) men i övrigt med olika tema för varje år. Här finns även ett vårför med olika typer av lök. Kring lekplatsen växer en klippt häck med avenbok. Utöver detta finns det även enstaka solitärbuskar såsom vide, syren med mera.

Lekplats: Temalekplats med trädgårdstema renoverad 2025.

Utrustning: I parken finns centralt en stor damm (renoverad kring 2015) och en scen. Framför scenen finns ett 20-tal långbänkar. Utöver detta finns det 18 bänkar, 2 fasta bänkar samt 3 bänkbord. Det finns även 2 cirkelformade bänkar kring träd (vid scenen). Papperskorgar i parken är bland annat 3 st Big-Belly 4 st i plåt (modell Rosen) samt ytterligare någon vanlig papperskorg. Utöver detta placeras det ut sommarpapperskorgar⁴. Bland övrig utrustning kan nämnas lusthuset av rostigt svetsad stål samt vattenutkastare med dricksvatten.

Gångsystem: Gångsystemet är i huvudsak av asfalt. Gången vid sommarblomsplanteringen och lusthuset är av grus/stenmjöl. Under bänkarna vid scenen är det gatsten.

Belysning: Belysning finns längs gångsystemet samt i rabatten mot planket.

Tillgänglighet: Tillgängligheten är god. De hårdgjorda ytorna är i huvudsak av asfalt och det förekommer inte några större nivåskillnader. I lekplatsen byts dock gummi-asfalten ut mot träflis vilket är en viss försämring.

Toalett: Det finns närliggande toaletter som förvaltas av Fastighetsförvaltningsavdelningen mitt emot bibliotekets entré, sommartid även i källaren på Rindi-huset. Utöver detta finns det dagtid toaletter inne på det intilliggande biblioteket.

Parkering: Ja, i anslutning till parken, både vid Kruttornet vid biblioteket och vid Tage Cervins gata. PRH-platser finns.

Kollektivtrafik: Närmaste hållplats är Almedalen (150 m) som trafikeras av linje 6.

Sociotopkartering: Parken används enligt sociotopkarteringen för följande: picknick, promenad, för utsikt, lugn och ro, kulturupplevelse, mötesplats, blomprakt, lekplats, evenemang och som grönområde.

Övrigt: Det finns tre skulpturer i Almedalsparken, den äldsta är bronsskulpturen *Solfågel* i Almedalsdammen *Solfågel* | [Region Gotland](#) av Thyra Lundgren uppförd 1976. 1991 tillkom skulpturen *Utsträckta händer* av Pye Engström *Utsträckta händer* | [Region Gotland](#) placerad alldeles nedanför scenen till minne av Olof Palme. Den senaste skulpturen i Almedalsparken tillkom 2024 efter mordet på psykiatrisamordnaren Ing-Marie Wieselgren. En bronsskulptur i form av en böjd björkstam vid namn *Lyssnandet* *Lyssnandet* | [Region Gotland](#) av Anja Örn Tomas Örn.

En finns en hel del regionala va-ledningar i parken. Det finns troligen även en fiberledning och ett skåp i parkens södra del mellan scenen och kvarteret Blekdammen.

Nuvarande skötselintensitet: Parken omfattas av en mycket intensiv skötsel med bland annat gräsklippning varje vecka, rensning av rabatter, sophantering och daglig skräpplockning.

Nuvarande planbestämmelser: Allmän platsmark/park med kommunalt huvudmannaskap.

Investeringsbehov (Prioritet 1–4): En renovering eller ny scen är av hög prioritet vilket omfattas av andra utredningar/projekt. Inom 5 år bör perenn- och buskplanteringarna renoveras. Parken kan med fördel kompletteras med flera bänkar.




⁴ Fr o m 2026 finns det en återvinningsstation i det västra hörnet, mitt emot kongresshallen och flera papperskorgar inne i parken planeras att tas bort

3.2 Kategori 2 - Fickpark eller liten/mindre park med högt besöksstryck och/eller mycket höga värden beträffande estetik/natur/upplevelser/funktion

3.2.1 Wivekas park (Garveriparken)

Fastighetsbeteckning och läge: Visby Innerstaden 1:22,
<https://maps.app.goo.gl/3pvBVjs8AR31JWKU8>



Liten park belägen i Visby öster om Almedalen och intill ringmuren, anlagd kring 1910–1920. Planteringsgillet anställde kring 1900 en trädgårdsmästare, Erik Granström, varefter ett antal mindre kvartersparker i staden anlades bland annat denna som tidigare gick under namnet Fiskdammen. Visby innerstad har idag 14,4 % krontäckning. Parken är ca 641 kvm. Parken genomgick en renovering 2024. Parken nyttjas i huvudsak för rekreation. Det finns två entréer från Tage Cervins gata, en från norr och en från söder.

Beskrivning av parkens kulturhistoriska, natur- samt sociala värde, upplevelsevärden (estetik) genius loci (platsens själ), samt vilket värde som bör prioriteras: De estetiska värdena består i dammen, muren, mullbärsträdet och kejsarträdet. Platsens själ är garveri. De kulturhistoriska och de estetiska värdena bör prioriteras vid eventuell utveckling.

- **Kulturhistoriska värden:** Kopplingen till garveriet intill som använde dammens vatten, koppling till ringmuren, högt grönt kulturarv hos mullbärsträdet (ett av Visbys karaktärsträd) från 1800-talet.
- **Naturvärden:** Gamla stora träd.
- **Sociala värden:** Dammen, sittplats, sittplats i skugga för människa och hund, blå blomning, mullbär.
- **Upplevelsevärden:** Skyddad, kultiverad, rofylld och social, sammanhållen.

Träd: Parken har totalt 5 träd senast inventerade 2024-09-02 uteslutande lövträd. Bland annat ett mullbär med mycket höga kulturhistoriska värden, ett kejsarträd (en avkomma från DBW's trädgård), en stor silverlönne planterad 1994, samt ett korstörne och en strimlönne planterade 2023.

- **Ålder:** 1 av träden är äldre än 75 år och 3 av träden är yngre än 25 år.
- **Lagskydd:** 3 träd är skyddade i form av marklov enligt Plan och bygglagen, ett av trädet är ett karaktärsträd. I övrigt inga lagskydd.
- **Skador, vitalitet och risk:** 1 träd bedöms ha lindriga skador, resterande bedöms vara utan skador. 2 träd bedöms ha måttlig vitalitet, resterande bedöms ha god vitalitet. Inget av träden bedöms utgöra en förhöjd risk.

Prioriterat värde hos träden är i huvudsak socialt värde och kulturhistoriska värden i synnerhet mullbärsträdet (karaktärsträd för Visby innerstad).

Övrig vegetation: Perennplanteringar med bland annat daglilja och funkia samt buskplanteringar med bland annat perukbuske, kejsarolvon och idegran.

Lekplats: Nej.

Utrustning: Bänkar (4 st), papperskorg Rosen (1 st), damm med gjutjärnsstaket samt vid inventeringstillfället cafémöbler tillhörande en uteservering.

Gångsystem: Kalkstensplattor samt smågatsten.

Belysning: Finns i intilliggande gata.

Tillgänglighet: Inga nivåskillnader.

Toalett: Det finns närliggande toaletter vid Rindi-huset samt vid Almedalen som förvaltas av Fastighetsförvaltningsavdelningen.

Parkering: Ja längs gatan. Finns även PRH-platser.

Övrigt: Det finns dagvattenledningar i parken.

Kollektivtrafik: Närmaste hållplats är Almedalen (420 m) som trafikeras av linje 6.

Sociotopkartering: Parken ingår inte i sociotopkarteringen.

Nuvarande skötselintensitet: Intensiv skötsel med bland annat planteringar, gräsklippning sophantering.

Nuvarande planbestämmelser: Allmän platsmark/park med kommunalt huvudmannaskap.

Investeringsbehov (Prioritet 1–4): Inget i nuläget, parken är nyrenoverad.



3.2.2 Packhusplan

Fastighetsbeteckning och läge: Strandgatan 18, Visby Innerstaden 1:2,

<https://maps.app.goo.gl/C7QKo67VJvrbZUZUA>



Liten park eller litet torg vid Strandgatan/Birgers gränd i Visby innerstad alldeles utanför Lilla Strandporten som går ut mot Almedalen. Visby innerstad har 14,4 % krontäckning. Parken är ca 209 kvm och är trots sin litenhet välbesökt. Det finns små entréer från både Strandgatan och Birgers gränd.

Beskrivning av parkens kulturhistoriska, natur- samt sociala värde, upplevelsevärden (estetik), genius loci (platsens själ), samt vilket värde som bör prioriteras: De estetiska värdena består i den tydliga formen, prydnadsrabatten, damm, fontän, staty, rosor, ett smycke. Platsens själ - smycke, prydd. De estetiska värdena bör prioriteras vid utveckling.

- **Sociala värden:** Titta på fontänen och blommorna, sittplats, mötesplats/guidningar.
- **Upplevelsevärden:** Skyddad, kultiverad, rofylld och social, sammanhållen.

Träd: Inga träd.

Övrig vegetation: Prydnadsplantering med sommarblommor samt perenner, funkia. Klängrosor mot intilliggande fastigheten i norr.

Lekplats: Nej.

Utrustning: Bänkar (3 st), papperskorg (1 st), järnstaket mellan gång och gräsyta. Damm.

Gångsystem: Smågatsten.

Belysning: I gatan intill.

Tillgänglighet: Ok.

Toalett: Nej.

Parkering: Ja längs gatan, PRH-plats finns.

Kollektivtrafik: Närmaste hållplats är Almedalen (500 m) som trafikeras av linje 6.

Sociotopkartering: Parken används enligt sociotopkarteringen för lugn och ro, blomprakt, samt som grönområde.

Övrigt: Skulptur i dammen, *Ymnighetsgudinnan* i målat gjutjärn från 1899 av Pierre Loyson [Ymnighetsgudinnan | Region Gotland](#). Dagvattenledning till och från fontänen.

Nuvarande skötselintensitet: Intensiv skötsel med bland annat planteringar, gräsklippning sophantering.

Nuvarande planbestämmelser: Allmän platsmark/park med kommunalt huvudmannaskap.

Investeringsbehov (Prioritet 1–4): Omgestaltning i syfte att skapa en bättre rumslighet, eventuellt ta bort eller flytta järnstaketet (Prioritet 3).



3.2.3 Slottslunden

Fastighetsbeteckning och läge: Visby Innerstaden 1:2, <https://maps.app.goo.gl/yNKBnG3VZVQLMs2X7>



Park i södra Visbys innerstad vid Kommendantsbacken/Visborgsgatan. Parken anlades kring år 1860 som ett av det då nybildade Planteringsgillet större och centrala parkprojekt. Visby innerstad har 14,4 % krontäckning och parken har en yta på ca 1175 kvm. Parken nyttjas mestadels för genomfart. Parken uppfattas att hänga ihop med Slottsparken. Entréer finns från Visborgsgatan samt från Kommendantsbacken

Beskrivning av parkens kulturhistoriska, natur- samt sociala värde, upplevelsevärden (estetik), genius loci (platsens själ), samt vilket värde som bör prioriteras: De estetiska värdena består i den stenlagda trappan med sittplatser och rabatter, stora träd, körsbärskornellen, taket av grönska. Platsens själ en lummig oas. De estetiska värden bör prioriteras vid utveckling av parken.

- **Kulturhistoriska värden:** Park från 1860.
- **Naturvärden:** Naturlikt landskap, fågelbuskage.
- **Sociala värden:** Passage, sittplats.
- **Upplevelsevärden:** Skyddad och öppen, kultiverad, rofylld, sammanhållen.

Träd: I parken finns det totalt 8 träd inventerade 2024-09-18. Det är 3 stora och gamla hästkastanjer, 1 körsbärskornell, 1 naverlönn samt 3 näverhagg planterade 2022.

- **Ålder:** Totalt 3 träd bedöms vara äldre än 75 år och 3 st bedöms vara yngre än 25 år.
- **Lagskydd:** 5 träd är skyddade i form av marklov enligt Plan och bygglagen, 2 st jätteträd enligt Åtgärdsprogrammet för särskilt skyddsvärda träd och 1 träd är rödlistat (naverlönn).
- **Skador, vitalitet och risk:** 2 träd bedöms ha lindriga skador, resterande bedöms vara utan skador. 1 st bedöms ha måttlig vitalitet, övriga bedöms ha god vitalitet. Inget träd bedöms utgöra en förhöjd risk.

Övrig vegetation: Rabatt med stefanandra.

Lekplats: Nej.

Utrustning: 2 st bänkar, 2 st papperskorgar modell Rosen.

Gångsystem: 2 gångar med storgatsten leder genom parken, den ena med granittrappsteg.

Belysning: -

Tillgänglighet: Nivåskillnader.

Toalett: Nej.

Parkering: Ja längs gatan.

Kollektivtrafik: Närmaste hållplats är Södercentrum (390 m) som trafikeras av linje 1, 5 och 6.

Sociotopkartering: Parken används enligt sociotopkarteringen för följande: lek, lekplats samt som grönområde.

Övrigt: Eventuellt finns det fiber i parkens södra spets.

Nuvarande skötselintensitet: Gräsklippning, rabattrensning samt sophantering.

Nuvarande planbestämmelser: Allmän platsmark/park med kommunalt huvudmannaskap.

Investeringsbehov (Prioritet 1–4):



3.2.4 Slottsparken nedre

Fastighetsbeteckning och läge: Visby Innerstaden 1:2,

<https://maps.app.goo.gl/MWBN1bEjdutt7Emf7>



Park i södra Visby innerstad mellan Kommendantsbacken och Blekhagsbacken. Parken anlades kring 1860 som ett av det då nybildade Planteringsgillet större och centrala parkprojekt. Visby innerstad har 14,4 % krontäckning och parken har en yta på ca 1720 kvm. Parken nyttjas mestadels för genomfart. Entréer finns från Kommendantsbacken i norr och Blekhagsbacken/Piperhållstrappan i söder.

Beskrivning av parkens kulturhistoriska, natur- samt sociala värde, upplevelsevärden (estetik), genius loci (platsens själ), samt vilket värde som bör prioriteras: De estetiska värdena består i utsikten, stora träd och variation av träd vilket ger en naturlig upplevelse. Platsens själ är kontakt med det som är utanför; havet och solnedgången. De estetiska värdena och platsens själ bör prioriteras vid utveckling.

- **Naturvärden:** Naturlig äng.
- **Sociala värden:** Passage, utsikt, solnedgångsplats, hundrastning, kryssningspassage.
- **Upplevelsevärden:** Öppen, mellan naturlig och kultiverad, rofylld och sammanhållen.

Träd: I parken finns det totalt 12 träd inventerade 2024-09-18. Flera stora och gamla träd blandat med nyplanterade, björk 4 st, samt vitpil, guldask, ek, alm, nyplanterad valnöt, ungersk ek och pagodträd.

- **Ålder:** Totalt 4 träd bedöms vara äldre än 75 år och 4 träd är yngre än 25 år.
- **Lagskydd:** 7 träd är skyddade i form av marklov enligt Plan och bygglagen. 1 st jätteträd enligt Åtgärdsprogrammet för särskilt skyddsvärda träd och 2 träd är rödlistade.
- **Skador, vitalitet och risk:** 3 träd bedöms ha lindriga skador, resterande bedöms vara utan skador. 1 träd bedöms ha dålig vitalitet, 2 st bedöms ha måttlig vitalitet övriga bedöms ha en god vitalitet. 3 träd bedöms ha måttlig risk, resterande bedöms ha låg risk.

Övrig vegetation: Ingen övrig vegetation i parken.

Lekplats: Nej.

Utrustning: 1 bänk samt 1 papperskorg modell Rosen. Ett gjutjärnsstaket som fallskydd mot väster.

Gångsystem: Gång av smågatssten.

Belysning: Nej.

Tillgänglighet: Ok, viss nivåskillnad.

Toalett: Nej.

Parkering: Ja längs gatan.

Kollektivtrafik: Närmaste hållplats är Almedalen (150 m) som trafikeras av linje 6.

Sociotopkartering: Parken används enligt sociotopkarteringen som grönområde.

Övrigt: Det finns en modell av Visborgs slott i södra delen av parken byggd av Stina Lundholm.

Nuvarande skötselintensitet: Gräsklippning samt sophantering.

Nuvarande planbestämmelser: Allmän platsmark/park med kommunalt huvudmannaskap.

Investeringsbehov (Prioritet 1–4):



3.2.5 S:t Hansplan

Fastighetsbeteckning och läge: Visby Innerstaden 1:2,

<https://maps.app.goo.gl/dV27phERxm8g8Xhe7>



Litet torg/ park vid St: Hansgatan/Hästgatan i Visby innerstad. Platsens genomgick en större renovering 2010. Visby innerstad har 14,4 % krontäckning. Torget/parken är 271 kvm. Entréer finns från S:t Hansgatan samt från Hästgatan.

Beskrivning av parkens kulturhistoriska, natur- samt sociala värde, upplevelsevärden (estetik), genius loci (platsens själ), samt vilket värde som bör prioriteras: De estetiska värdena består i körsbärsträdet, rabatten och blomningen. Platsens själ är liv och rörelse. Platsens själ och de estetiska värden bör prioriteras vid utveckling.

- **Sociala värden:** Knutpunkt, sittplats, cykelparkering.
- **Upplevelsevärden:** Skyddad, kultiverad, social, sammanhållen.

Träd: Egentligen endast ett inventerat träd, en mycket ett vackert och värdefullt japanskt körsbär (Accolade), samt en dold Nyssa i buskaget. Båda planterade 2009.

Övrig vegetation: Fristående perennrabatt kring körsbärsträdet med bland annat kantnepeta, stäppsalia och olika typer av gräs. Buskage mot fastighet med bland annat doftolvon och Geranium.

Lekplats: Nej.

Utrustning: Bänkar (5 st) samt fåtöljer (7 st), cykelställ. Gutebaggar (4 st). Stödmur mot gatan med sittplats i trä.

Gångsystem: Smågatsten.

Belysning: Belysningsarmatur i buskage.

Tillgänglighet: Ok.

Toalett: Nej.

Parkering: Ja längs gatan.

Kollektivtrafik: Närmaste hållplats är Almedalen (420 m) som trafikeras av linje 6.

Sociotopkartering: Parken används enligt sociotopkarteringen som mötesplats samt för att uppleva blomprakt.

Övrigt: En vattenledning tangerar parkområdet och möjligen även en fiberledning.

Nuvarande skötselintensitet: En intensiv men hanterbar drift, mycket rabattrensning.

Nuvarande planbestämmelser: Allmän platsmark/torg med kommunalt huvudmannaskap.

Investeringsbehov (Prioritet 1–4): -



3.2.6 Rådstuguparken

Fastighetsbeteckning och läge: Visby Svartbrodern 2,
<https://maps.app.goo.gl/fMerucm8tRLt1rj46>



Liten park vid St: Hansgatan/Rådstugugränd i Visby innerstad. Tidigare byggnader revs kring 1861 och platsen gjordes om till en liten park. Planteringsgillet trädgårdsmästare, Erik Granström, som anställdes kring 1900 har sannolikt gestaltat denna under tidigt 1900-tal. Parken är ca 322 kvm. Visby innerstad har ca 14,4 % krontäckning. Platsen upplevs som välbesökt under sommartid och har många näringsidkare/serveringar i nära anslutning. Målgruppen är besökare med medhavd lunch/fika eller andra besökare. Det finns två entréer från S:t Hansgatan samt en via trappa från Rådstugugränd.

Beskrivning av parkens kulturhistoriska, natur- samt sociala värde, upplevelsevärden (estetik), genius loci (platsens själ), samt vilket värde som bör prioriteras: De estetiska värdena består i stenläggningen, rabatterna med rosor, magnolian, blomning samt omgivningen med fina hus. Platsens själ är romantik. Platsens själ bör prioriteras vid utveckling.

- **Kulturhistoriska värden:** En äldre rivningstomt (1861).
- **Sociala värden:** Uteservering, fika, titta på blommor, vila.
- **Upplevelsevärden:** Både öppen och skyddad, kultiverad, social och rofylld, sammanhållen.

Träd: I denna park finns det endast tre inventerade träd (2024-09-12), två Magnolia och ett mullbär. Två av träden är planterade 2022.

Övrig vegetation: Bland övrig vegetation kan nämnas två större buskage och ett mindre med bland annat rosor, klematis, klätterhortensia, buketapel som klippt häck. Bland perennerna finns salvia och lavendel med mera.

Lekplats: Nej.

Utrustning: Bänkar (2 st) samt en papperskorg.

Gångsystem: Smågatsten.

Belysning: Nej, finns längs gatan.

Tillgänglighet: Ok, inga nivåskillnader, dock en trappa från Rådstugugränd.

Toalett: Nej.

Parkering: Ja längs gatan.

Kollektivtrafik: Närmaste hållplats är Almedalen (420 m) som trafikeras av linje 6.

Sociotopkartering: Parken ingår inte i sociotopkarteringen.

Övrigt: Fastigheten anses av ålder tillhöra Gotlands kommun.

Nuvarande skötselintensitet: Intensiv skötsel av rabatter med perenner och buskar, sophantering.

Nuvarande planbestämmelser: Allmän platsmark/park med kommunalt huvudmannaskap.

Investeringsbehov (Prioritet 1–4): Ett pågående projekt finns i syfte att se över möbleringen i parken (Prioritet 1).



3.2.7 Rådhusplan

Fastighetsbeteckning och läge: Visby Innerstaden 1:2,

<https://maps.app.goo.gl/qqh8vBX7Appcktyx6>



Liten park vid St: Hansgatan/Rådhusplan i Visby innerstad. Planteringsgillet trädgårdsmästare, Erik Granström, som anställdes kring år 1900 ritade och anlade ett antal mindre kvartersparker i staden bland annat denna, anlagd kring 1910–1920. Parken är ca 439 kvm och har tidigare varit en påkostad liten parkanläggning. Visby innerstad har idag ca 14,4 % krontäckning. Platsen upplevs ej som så välbesökt trots dess centrala läge. Entréer finns från St: Hansgatan samt från Rådhusplan (gränden).

Beskrivning av parkens kulturhistoriska, natur samt sociala värde, upplevelsevärden (estetik), genius loci (platsens själ), samt vilket värde som bör prioriteras: De estetiska värdena består i dammen, sluttningen och björken. Platsens själ är gränslös, dyster, uttittad och mörk. Vid utveckling bör de estetiska värdena prioriteras samt att hitta en mer positiv ”platsens själ”.

- **Kulturhistoriska värden:** En ödetomt från 1910–1920-talet.
- **Sociala värden:** Sittplats.
- **Upplevelsevärden:** Skyddad, kultiverad, sammanhållen.

Träd: Endast två träd i denna park, en större björk samt en obetydlig junimagnolia inne i buskaget inventerade senast 2024-09-12. Björken är skyddad i form av marklov enligt Plan och bygglagen. Björken är sannolikt äldre än 75 år, magnolian sannolikt yngre än 25 år.

Övrig vegetation: Plantering med buskar bland annat hypericum, lagerhägg, spirea och körsbärsbenved samt perenner exempelvis julros och sockblomma.

Lekplats: Nej.

Utrustning: Bänkar (3 st), papperskorg, 1 st Big Belly, cykelställ samt damm.

Gångsystem: Kalkstensflis samt trappor i båda entréerna.

Belysning: -

Tillgänglighet: Dålig tillgänglighet på grund av trappor och nivåskillnader.

Toalett: Nej.

Parkering: Ja längs gatan.

Kollektivtrafik: Närmaste hållplats är Almedalen (520 m) som trafikeras av linje 6.

Sociotopkartering: Parken används enligt sociotopkarteringen för att uppleva lugn och ro, uppleva blomprakt, få en kulturupplevelse eller som grönområde.

Övrigt: VA-anläggning under mark. Det finns även vatten- och dagvattenledningar.

Nuvarande skötselintensitet: Gräsklippning samt traditionell skötsel av plantering med mera

Nuvarande planbestämmelser: Allmän platsmark/park med kommunalt huvudmannaskap.

Investeringsbehov (Prioritet 1–4): Platsen behöver renoveras vilket bör göras i samarbete med VA-avdelningen då det finns en del ledningar och verksamhet under marken (Prioritet 3).



3.2.8 Drottens park

Fastighetsbeteckning och läge: Syskongatan 1 (ruinen), Visby S:t Drottens 5, 7, 8 och 12

<https://maps.app.goo.gl/sfcS8NahcbfwvLbZ9>



Litet parkområde beläget vid S:t Drottens ruin i Visby innerstad. Drottenslunden som den tidigare kallats anlades kring år 1890. Visby innerstad har 14,4 % krontäckning och parken har en yta på ca 652 kvm. Parken har sannolikt genomgått en större renovering kring 2008. Entréer finns från S:t Hansgatan samt från S:t Drottensgatan (2 st).

Beskrivning av parkens kulturhistoriska, natur- samt sociala värde, upplevelsevärden (estetik), genius loci (platsens själ), samt vilket värde som bör prioriteras: De estetiska värdena består i prydnadsrabatter, skulptur och ruinen. Platsens själ är dignitet. De estetiska värdena bör prioriteras vid utveckling.

- **Kulturhistoriska värden:** Ruinen, Christoffer Polhem (staty).
- **Sociala värden:** Samlingsplats bland annat för guidningar.
- **Upplevelsevärden:** Mellan skyddad och öppen, kultiverad, rofylld och social, diversifierad.

Träd: Totalt 7 träd inventerade senast 2024-09-10, uteslutande lövträd. En större lind längs gatan samt 6 yngre träd inne i parken, syren, pagodträd, kopparlön, kinesträd och sibiriskt korkträd. De två sistnämnda planterade 2022. Prioriterat värde hos träden är det socialt värdet.

- **Lagskydd:** 2 st är skyddade i form av marklov enligt Plan och bygglagen.
- **Skador, vitalitet och risk:** 1 träd har svåra skador, övriga har inga skador noterade. 1 träd bedöms ha dålig vitalitet, resterande bedöms ha god vitalitet. Inget träd bedöms utgöra en förhöjd risk.

Övrig vegetation: Perennplanteringar med bland annat lavendel, salvia och allehanda lök (bland annat kejsarkrona). Rosor. Bland buskskiktet kan nämnas syrener och lingontr.

Lekplats: Nej.

Utrustning: Bänkar, papperskorg modell Rosen (1 st), rabattlist av cortenplåt.

Gångsystem: Grus.

Belysning: Längs gatan.

Tillgänglighet: Vissa nivåskillnader, annars ok.

Toalett: Nej.

Parkering: Ja längs gatorna.

Kollektivtrafik: Närmaste hållplats är Östercentrum (530 m) som trafikeras av linje 1, 3, 4, 5, 20, 61 och 61.

Sociotopkartering: Parken används enligt sociotopkarteringen för att uppleva lugn och ro, uppleva blomprakt, få en kulturupplevelse eller som grönområde.

Övrigt: Staty i koppar av Johan Theodor Lundberg föreställande uppfinnaren Christoffer Polhem uppförd 1911 i samband med Polhems 250-årsjubileum på initiativ av DBW [Christopher Polhem | Region Gotland](#).

Nuvarande skötselintensitet: Periodvis intensiv skötsel med bland annat gräsklippning, rensning av rabatter och sophantering.

Nuvarande planbestämmelser: Allmän platsmark/park med kommunalt huvudmannaskap. Parken ägs till stor del av Statens fastighetsverk (S:t Drotten 5 och 7), vilket bör lösas in. Mindre delar av parken är regionägda (S:t Drotten 8 och 12).

Investeringsbehov (Prioritet 1–4): Utredda konsekvenser av ägarskap (Prioritet 2), eventuellt utreda placering av ytterligare en bänk (ej mot ruinen av säkerhetsskäl).



3.2.9 Mehlers plats (Kulturdalen)

Fastighetsbeteckning och läge: St Nikolaigatan 14, Visby Innerstaden 1:2, Visby S:t Nikolaus 5, 19, 21, 20, 22, 23, 24 <https://maps.app.goo.gl/ZWknSCzpJWc4xirs6>



Litet parkområde beläget vid S:t Nikolai ruin i Visby innerstad. Genomgick en större renovering kring 2012. Visby innerstad har 14,4 % krontäckning och parken har en yta på ca 1380 kvm. Parken har ett mycket högt besöksstryck främst i samband med olika events och föreställningar i S:t Nikolai ruin och vid besök till ruinen. Entréer finns från Nikolaigatan samt från S:t Nikolai gränd.

Beskrivning av parkens kulturhistoriska, natur- samt sociala värde, upplevelsevärden (estetik), genius loci (platsens själ), samt vilket värde som bör prioriteras: De estetiska värdena består i den höga formationen av bok samt rumsligheten, ruinen. Platsens själ är en sakral stämning. De estetiska värden och platsens själ bör vid utveckling prioriteras.

- **Kulturhistoriska värden:** St Nicolai ruin.
- **Sociala värden:** Samlingsplats vid events, sittplats.
- **Upplevelsevärden:** Skyddad (sommars) och öppen (vinter), kultiverad, rofylld och social (säsongsbetonad), sammanhållen.

Träd: Totalt 17 träd senast inventerade 2024-09-02 uteslutande lövträd. Två almar längs Nikolaigatan samt 15 bokträd planterade 2012 formklippta med ruinens valvbågar som förebild. Prioriterat värde hos träden är det sociala värdet och det kulturhistoriska värdet.

- **Lagskydd:** 6 träd är skyddade i form av marklov enligt Plan och bygglagen. 2 träd är rödlistade och 1 träd klassas som jätteträd enligt Åtgärdsprogrammet för särskilt skyddsvärda träd.
- **Skador, vitalitet och risk:** Inga träd har några skador noterade. 1 träd bedöms ha dålig vitalitet, resterande bedöms ha god vitalitet. Inget träd bedöms utgöra en förhöjd risk.

Övrig vegetation: Bland övrig vegetation kan nämnas enstaka solitärbuskar, häckoxbär.

Lekplats: Det finns en närliggande lekplats.

Utrustning: Bänkar (2 st), papperskorg, modell Rosen (1 st), stora granitkantsten som skiljer gräsmatta och grus.

Gångsystem: Grus.

Belysning: -

Tillgänglighet: Inga nivåskillnader men gruset är i nuläget inte optimalt.

Toalett: Nej.

Parkering: Ja, längs gränderna.

Kollektivtrafik: Närmaste hållplats är Lummelunds väg (580 m) som trafikeras av linje 1, 5 och 61.

Sociotopkartering: Parken används enligt sociotopkarteringen för följande: lek, lekplats samt som grönområde.

Övrigt: Det finns en servicebyggnad i parken med biljettförsäljning loge med mera

Nuvarande skötselintensitet: Gräsklippning, rensning av grusyta, sophantering.

Nuvarande planbestämmelser: Allmän platsmark/park med kommunalt huvudmannaskap samt kvartersmark, drygt hälften ägs av Statens fastighetsverk (S:t Nikolaus 5, 19, 21, 23).

Investeringsbehov (Prioritet 1–4):

- Utredda konsekvenser av ägarskap (Prioritet 2).
- Se över grusytan och påför nytt material (i dialog med Statens Fastighetsverk) (Prioritet 1).



3.2.10 Utkiken

Fastighetsbeteckning och läge: Visby Vinkeln 36,
<https://maps.app.goo.gl/cCTGMc4GR75Sr6ga7>



Liten park/utviksplats på Klinten i Visby innerstad med fantastisk utsikt över staden och havet, kallas även utkiksplatsen. Platsen är eftersatt, bänkar har tagits bort då platsen blivit något av ett tillhåll för missbrukare och det förekommer viss droghandel. Visby innerstad har 14,4 % krontäckning och parken har en yta på ca 200 kvm. Parken har på grund av sitt läge och sin utsikt en mycket stor potential att utvecklas. Entré finns från Trappgatan.

Beskrivning av parkens kulturhistoriska, natur- samt sociala värde, upplevelsevärden (estetik), genius loci (platsens själ), samt vilket värde som bör prioriteras: De estetiska värdena består i utsikten och valnötsträdet. Platsens själ är utblick över världsarv och havet. De estetiska och de sociala värden bör prioriteras vid utveckling.

- **Kulturhistoriska värden:** Utsikt över världsarvet.
- **Sociala värden:** Tillhåll, toalett.
- **Upplevelsevärden:** Skyddad, kultiverad, rofylld, mellan sammanhållen och diversifierad.

Träd: Endast ett inventerat träd 2024-09-19 i denna lilla park, en valnöt mellan 25–50 år.

Övrig vegetation: Klätterväxter på fasaden mot norr, klätterhortensia, klätterbenved, murgröna. Rabatter med lite perenner (klint) och lök.

Lekplats: Nej.

Utrustning: Bänkarna är borttagna, papperskorg 1 st, modell Rosen.

Gångsystem: Betongplattor i sjösten.

Belysning: Nej.

Tillgänglighet: Ok.

Toalett: Nej.

Parkering: Nej.

Kollektivtrafik: Närmaste hållplats är Östercentrum (350 m) som trafikeras av linje 1, 3, 4, 5, 20, 61 och 61.

Sociotopkartering: Parken ingår inte i sociotopkarteringen.

Övrigt: Det finns en avsats nedanför parken och en låst sidogång intill på norra sidan som leder ner till avsatsen. Fastigheten samt parkmarken omfattar även klintkanten norr- och söderut.

Nuvarande skötselintensitet: Ganska låg.

Nuvarande planbestämmelser: Allmän platsmark/park med kommunalt huvudmannaskap.

Investeringsbehov (Prioritet 1–4): Utveckling/projektering av hela parken inklusive sidogång och avsats. Bör göras i dialog med polisen, Vårdsarvsstudion och grannar (Prioritet 2).



3.2.11 Tomaten

Fastighetsbeteckning och läge: Tomaten 1

<https://maps.app.goo.gl/J7nGHcQsD4rNNe2F8>



Litet torgområde nordöstra Visby vid gamla Bingebyhallen som i ett pågående planarbete planeras omvandlas till park. Arealen är ca 1429 kvm och krontäckningen i området är ca 8 %. Området uppfattas idag som en baksida till byggnaden. På sikt bör detta utvecklas till ett entréområde till Bingebyparken och integreras med denna park. Området är idag till viss del utsatt för en del skadegörelse. Entréer finns från Tjelvarvägen samt från Bingebyparken och även från intilliggande bostadskvarter (kvarteret Gurkan).

Beskrivning av parkens kulturhistoriska, natur- samt sociala värde, upplevelsevärden (estetik), genius loci (platsens själ), samt vilket värde som bör prioriteras: De estetiska värdena består i det stora pilträdet och rabatterna. Platsens själ är lite av en ”restpark”. Vid utveckling bör de sociala värdena prioriteras. Kan bli en entré till Bingebyparken från väster.

- **Kulturhistoriska värden:** Närtorg från 1969.
- **Naturvärden:** Gammalt träd.
- **Sociala värden:** Sitta och vila på bänk.
- **Upplevelsevärden:** Öppen, kultiverad, social, diversifierad.

Träd: Totalt 6 träd inventerade 2025-08-13. 2 hägg, 1 vitpil, 1 oxel, 1 rönn (Dodong?) samt 1 hagtorn.

- **Ålder:** 4 träd är yngre än 25 år, 2 träd är mellan 50–75 år.
- **Lagskydd:** Inget träd omfattas av något lagskydd
- **Skador, vitalitet och risk:** 2 träd har en måttlig vitalitet, övriga bedöms ha en god vitalitet. 1 träd har lindriga skador, övriga bedöms vara skadefria. Inget träd bedöms utgöra en förhöjd risk.

Övrig vegetation: Rabatter med bland annat rosor, klängrosor, häggmispel, björkspirea och lavendel.

Lekplats: Nej.

Utrustning: Bänkar (3 st), papperskorgar modell Rosen (2 st), klätterställning för klängrosor.

Gångsystem: Asfalt.

Belysning: Ja.

Tillgänglighet: OK.

Toalett: Nej.

Parkering: Ja vid gamla Bingebyhallen.

Kollektivtrafik: Närmaste hållplats är Bingebyplan (70 m) som trafikeras av linje 1 och 5.

Sociotopkartering: Parken ingår inte sociotopkarteringen.

Övrigt: Det finns fjärrvärmeledningar och sannolikt elledningar som kommer att behöva flyttas på GEABs bekostnad.

Nuvarande skötselintensitet: Gräsklippning, rabattskötsel, sophantering.

Nuvarande planbestämmelser: Allmän platsmark torg i nuläget men en planändring pågår, ändra från TORG till PARK samt bostäder på Tomaten 1. Dagvattenutredningen föreslår ett dagvattendike för skyfallshantering på allmänna platsen. Del av nuvarande torget (ca 140 kvm) föreslås planläggas som kvartersmark och regleras över till Tomaten 1.

Investeringsbehov (Prioritet 1–4):



3.2.12 Gråbo torg

Fastighetsbeteckning och läge: Gråbo torg 14, Visby Gråbo 1:3,

<https://maps.app.goo.gl/mRfzD4ai7TtbavsA9>



En torgyta/park i södra Visby, centralt i stadsdelen Gråbo. Anlagt tidigt på 1970-talet. Ytan är ca 2954 kvm och krontäckningen i området är ca 20 %. Parken utnyttjas av boende i närområdet, pensionärer, skolungdomar samt som passage. Det finns entréer från Coop-parkeringen i väster, från viadukten i söder, från parkeringen i öster, från gångbanan norr om Coop samt från Furulundsskogen och skolan i nordost.

Beskrivning av parkens kulturhistoriska, natur- samt sociala värde, upplevelsevärden (estetik), genius loci (platsens själ), samt vilket värde som bör prioriteras: De estetiska värdena består i gedigna material, en stannat-i-tiden-känsla, fontän och väl gestaltat. Platsens själ är att platsen har stannat i tiden. En tydlig nutidsfunktion saknas. De kulturhistoriska, estetiska och sociala värdena bör prioriteras vid utveckling.

- **Kulturhistoriska värden:** 60/70-talspark, modernistisk.
- **Naturvärden:** Fågelbuskage.
- **Sociala värden:** Lekplats, sittplatser, skola, bibliotek, mataffär, restaurant, äldreboende, genomfart.
- **Upplevelsevärden:** Skyddad, kultiverad, rofylld (sömnig) och social, diversifierad.

Träd: Totalt 21 inventerade träd (2024-11-11) varav 8 körsbär och 3 lönnar. Bland övriga trädslag kan nämnas tulpanträd, magnolia, hagtorn, robinia, hästkastanj och björk.

- **Ålder:** 15 träd bedöms vara yngre än 25 år, övriga bedöms vara mellan 25 och 75 år.
- **Lagskydd:** Inga lagskydd
- **Skador, vitalitet och risk:** 1 träd bedöms ha måttliga skador, 4 bedöms ha lindriga skador övriga bedöms vara skadefria. 1 träd bedöms ha måttlig vitalitet övriga bedöms ha god vitalitet. Inga träd bedöms utgöra en förhöjd risk.

Övrig vegetation: Bland övrig vegetation kan nämnas buskage med berberis, bambu, rosor, forsythia, spirea, snöbör, stefanandra, syren, rödvide, kornell, kerria, hypericum, olvon, schersmin, hägg med mera.

Lekplats: Ja.

Utrustning: Prydnadsdamm i betong och i tre sektioner, bänkar (12 st), papperskorgar 1 st Rosen och 1 st Big Belly, cykelställ, pumpstation (för cykel), stödmurar i betong.

Gångsystem: Hårdgjord yta, asfalt, storgatsten, betongplattor av olika slag.

Belysning: Ja.

Tillgänglighet: Ja ok, till viss del kuperat.

Toalett: Nej.

Parkering: Ja, stor parkering vid Coop.

Kollektivtrafik: Närmaste hållplats är Gråbo centrum (80 m) som trafikeras av linje 1 och 5.

Sociotopkartering: Parken används enligt sociotopkarteringen för lek och som mötesplats.

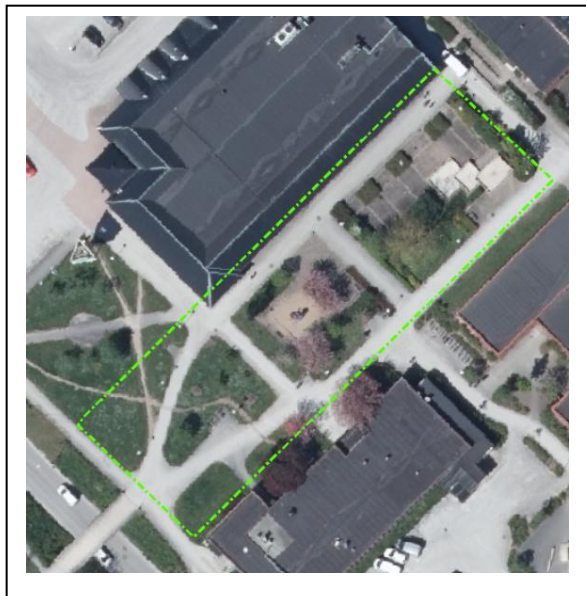
Övrigt: Konstverk *Trilobit* i brons och kalksten av Martin Ljunggren från 1979 [Trilobit | Region Gotland](#)

Nuvarande skötselintensitet: Gräsklippning, rabattrensning, buskage, lekplatsskötsel, sophantering, ganska mycket skötsel kring dammen.

Nuvarande planbestämmelser: Allmän platsmark/gata med kommunalt huvudmannaskap.

Investeringsbehov (Prioritet 1–4):

- Översyn av hela torget i samband med exploatering av områdena omkring i syfte att göra torget mer attraktivt för de boende i stadsdelen. Exempelvis torghandel, foodtrucks etc. (Prioritet 3).



3.3 Kategori 3 - Stadsdelspark eller större park med högt besöksstryck och/eller höga värden beträffande estetik/natur/upplevelser /funktion

3.3.1 Slottsparken

Fastighetsbeteckning och läge: Visby Innerstaden 1:2,
<https://maps.app.goo.gl/fbNCzSHUpydmJ4r77>



Park i södra Visbys innerstad mellan Strandgatan, Mellangatan och Residensgränd. Parken anlades kring år 1860 som ett av det då nybildade Planteringsgillet större och centrala parkprojekt. Visby innerstad har 14,4 % krontäckning och parken har en yta på ca 3745 kvm. Parken nyttjas mestadels för genomfart och uppfattas att hänga ihop med Slottslunden. Entréer finns från Mellangatan, (2 st) varav en med trappa samt från Strandgatan, 1 st med trappa.

Beskrivning av parkens kulturhistoriska, natur- samt sociala värde, upplevelsevärden (estetik), genius loci (platsens själ), samt vilket värde som bör prioriteras: De estetiska värdena består i kontakten med havet, sluttningen, stora träd med höga kronor. Platsens själ är majestätisk. De estetiska och de sociala värdena bör prioriteras vid utveckling av parken.

- **Kulturhistoriska värden:** Nära residenset.
- **Naturvärden:** Höga, gamla träd.
- **Sociala värden:** Förskola, passage, hundrastning, sittplats.
- **Upplevelsevärden:** Skyddad och öppen, kultiverad, rofylld, sammanhållen.

Träd: I parken finns det totalt 17 träd inventerade 2024-09-12. Mestadels stora och gamla träd, lind (5 st), bok (3 st), avenbok (2 st) och alm (2 st). Bland övriga träd kan nämnas ask, kinesisk sekvoja (nyplanterad), lönnar och valnöt.

- **Ålder:** Totalt 9 träd bedöms vara äldre än 75 år och 1 träd är yngre än 25 år.
- **Lagskydd:** 17 träd är skyddade i form av marklov enligt Plan och bygglagen, 6 st jätteträd enligt Åtgärdsprogrammet för särskilt skyddsvärda träd och 4 st är rödlistade.
- **Skador, vitalitet och risk:** 1 träd bedöms ha svåra skador, resterande bedöms vara utan skador. 1 träd bedöms ha mycket dålig vitalitet, 1 st bedöms ha måttlig vitalitet övriga bedöms ha god vitalitet. 4 träd bedöms ha måttlig risk, resterande bedöms inte utgöra någon förhöjd risk.

I parken finns även sju systrars bok, numera en högstubbe med ett visst kulturhistoriskt värde och ett högt naturvärde.

Övrig vegetation: Mindre buskage med vresros, fuchsia och oxbär. Enstaka solitärbuskar med pelaridegran samt hagtorn.

Lekplats: Sandlåda och något gungdjur.

Utrustning: Bänkar 2 st, papperskorg 1 st modell Rosen. Stödmurar av kalksten från Strandgatan och Residensgränd.

Gångsystem: Smågatsten med storgatsten som kant.

Belysning: Nej inte i parken.

Tillgänglighet: Nivåskillnader och trappor, dålig tillgänglighet.

Toalett: Nej.

Parkering: Ja längs gatan.

Kollektivtrafik: Närmaste hållplats är Södercentrum (460 m) som trafikeras av linje 1, 5 och 6.

Sociotopkartering: Parken används enligt sociotopkarteringen för följande: lek, lekplats samt som grönområde.

Övrigt:

Nuvarande skötselintensitet: Gräsklippning samt sophantering.

Nuvarande planbestämmelser: Allmän platsmark/park med kommunalt huvudmannaskap.

Investeringsbehov (Prioritet 1–4): Eventuellt göra något slags konstverk av högstubben (Prioritet 3).



3.3.2 Strandpromenaden

Fastighetsbeteckning och läge: Visby Innerstaden 1:2, Visby S:t Göran 1:1,
<https://maps.app.goo.gl/R15rqeBjEqjEa3LS8>



Parkområde mellan ringmuren och havet. Visby innerstad har 14,4 % krontäckning. Parkområdet avgränsas av muren mot öster och havet i väster. Området sträcker sig från Visby Havsbad (Kallis) fram till parkeringsplatsen nedanför Visby lasarett. Ytan är totalt ca 28 431 kvm. Strandpromenaden längs muren anlades som promenadstråk kring år 1880 och Planteringsgillet planterade en tät allé med i huvudsak oxel. Det är periodvis ett högt besöksstryck i området inte minst under sommaren och medeltidsveckan. Målgruppen är i huvudsak turister, flanerare, motionärer, hundägare med mera. Entréer finns i huvudsak från Kruttornet i söder och parkeringen intill samt från Strandgården och lasarettsparkeringen i norr. Det finns även två entréer från öster genom muren, dels Kärleksporten vid Botaniska trädgården, dels murfallet i höjd med Paviljongsplan.

Beskrivning av parkens kulturhistoriska, natur- samt sociala värde, upplevelsevärden (estetik), genius loci (platsens själ), samt vilket värde som bör prioriteras: De estetiska värdena består i närhet till havet, muren. Platsens själ är rofylldhet, vila. De sociala värdena i kombination med platsens själ bör prioriteras vid utveckling.

- **Kulturhistoriska värden:** Den medeltida hansestaden och ringmuren intill.
- **Naturvärden:** Gamla träd, rödlistad alm, strand och fågelliv.
- **Sociala värden:** Rekreation, motion.
- **Upplevelsevärden:** Skyddad och öppen, mellan naturlig och kultiverad, rofylld och social, sammanhållen.

Träd: Totalt 133 träd senast inventerade 2024-09-03, 2024-09-06 samt 2025-09-05 och 2025-09-06, uteslutande lövträd. Dominerande trädslag är alm (44 st), oxel (27 st), ask (17 st) och lönn (23 st). Andra förekommande trädslag är lind (6 st), valnöt (4 st), al (4 st), hästkastanj, vildapel, asp, körsbär och gullregn.

- **Ålder:** Totalt 87 träd bedöms vara äldre än 75 år och 22 st bedöms vara yngre än 25 år.
- **Lagskydd:** Totalt 65 st bedöms vara biotopskyddade, 91 st är skyddade i form av marklov enligt Plan och bygglagen, 10 st jätteträd enligt Åtgärdsprogrammet för särskilt skyddsvärda träd och 65 träd är rödlistade (alm, ask och naverlönn).
- **Skador, vitalitet och risk:** 5 träd bedöms ha svåra skador, 8 st bedöms ha måttliga skador, 30 st bedöms ha lindriga skador och resterande bedöms vara utan skador. 1 träd bedöms ha mycket dålig vitalitet, 18 st bedöms ha dålig vitalitet, 36 st bedöms ha måttlig vitalitet och resterande bedöms ha god vitalitet. 1 träd bedöms utgöra en hög risk, 21 st bedöms utgöra en måttlig risk resterande bedöms inte utgöra någon förhöjd risk.

Övrig vegetation: Enstaka solitärbuskar av Spirea och snöbär med mera.

Lekplats: Nej.

Utrustning: Bänkar 17 st plus några äldre fasta bänkar. Fasta solstolar 7 st (2+2+3). Papperskorgar 6 st Big Belly samt 1 st modell Rosen. Grillplats med tillhörande bänk, fast kikare vid grillplats. Totalt 20 st bönor i betong varav 5 st med plantering (silverbuske). Militärvärn (5 st) varav ett (det södra) med en permanent utställning som finansieras av kulturenheten på Regionstyrelseförvaltningen. Sommartid hängs det ut hängmattor.

Gångsystem: I huvudsak asfaltsytor men även grusytor närmast havet.

Belysning: Ja längs cykelbanan.

Tillgänglighet: Ok.

Toalett: Finns vid biblioteket i söder och vid lasarettet i norr.

Parkering: Ja vid Kruttornet i söder och vid lasarettet i norr.

Kollektivtrafik: Närmaste hållplats är Almedalen (450 m) som trafikerar linje 6.

Sociotopkartering: Parken används enligt sociotopkarteringen för följande: picknick, promenad, utsikt, lugn och ro, mötesplats, grönområde och vattenkontakt.

Övrigt: Självbrännande skulptur, Båken, i keramik, byggd och bränd på plats 2011 av föreningen Nya Tekniker för Keramisk Skulptur (NYTEKS).

Parkstråket korsas av dagvattenledning ungefär i höjd med Paviljongspan.

Fiber finns längs med hela parkstråket, se TN 2015/520.

Nuvarande skötselintensitet: Mestadels gräsklippning och sophantering.

Nuvarande planbestämmelser: Allmän platsmark/park med kommunalt huvudmannaskap.

Investeringsbehov (Prioritet 1–4):



3.3.3 Kyrkberget

Fastighetsbeteckning och läge: Nygatan 16, Visby Innerstaden 1:2, Visby Innerstaden 1:20,
<https://maps.app.goo.gl/K5FycGu3DSfN3fh6>



Parken utgörs av ett naturområde/parkområde ovanför Domkyrkan i Visby innerstad. Ett utrymme som lämnats fritt från bebyggelse på grund av dess närhet till Domkyrkan för att minimera brandrisken från närliggande byggnader. Området besöks till stor del av turister och kryssningsresenärer på grund av utsikten över staden, Domkyrkan och havet. Visby innerstad har 14,4 % krontäckning och parken har en yta på ca 1455 kvm. Entréer finns söderifrån vid Kyrktrappan och norrifrån från Norderklint.

Beskrivning av parkens kulturhistoriska, natur- samt sociala värde, upplevelsevärden (estetik), genius loci (platsens själ), samt vilket värde som bör prioriteras: De estetiska värdena består i utsikt/närhet till Domkyrkan, utsikt över världsarvet och havet, konstverk. Platsens själ är att vara på toppen, rymd. Naturvärdena bör prioriteras vid utveckling.

- **Kulturhistoriska värden:** Utsikt över världsarvet och Domkyrkan.
- **Naturvärden:** Ängs- och buskmark.
- **Sociala värden:** Plats att flanera, titta på utsikt, vila på bänk.
- **Upplevelsevärden:** Öppen, naturlig, rofylld och social, sammanhållen.

Träd: Det finns 8 träd inventerade 2024-09-19, varav 4 st oxel, 3 st lönn och 1 st lind. 4 träd är planterade år 1990, 1 träd är planterat 2007. Det finns i praktiken mycket fler träd av vild karaktär eftersom området till stor del är ett naturområde.

Övrig vegetation: Buskage med Cotoneaster och spirea, naturliknande vilda partier.

Lekplats: Nej.

Utrustning: Bänkar (3 st), papperskorg 1 st Big Belly, cykelställ, ”pusshallplats”.

Gångsystem: Grus.

Belysning: Nej.

Tillgänglighet: Nivåskillnader, ej optimalt.

Toalett: Nej (finns i Domkyrkan).

Parkering: Ja intill.

Kollektivtrafik: Närmaste hållplats är Östercentrum väg (470 m) som trafikeras av linje 1, 3, 4, 5, 20, 61 och 61.

Sociotopkartering: Parken används enligt sociotopkarteringen för följande: naturupplevelse, picknick, promenad, lek utsikt, lugn och ro, sport och träning, mötesplats samt som grönområde.

Övrigt: Finns en skulptur *Nivå* av Gediminas Urbonas från 1993 i materialet kalksten, järn och glas [Nivå | Region Gotland](#), konstverket är en del av den stora konstutställningen på Gotland 1993. Det finns VA-ledningar in till kvarter Klintens södra ände. Det finns även fiberledningar i Norderklintgatan.

Nuvarande skötselintensitet: Gräsklippning, sophantering.

Nuvarande planbestämmelser: Allmän platsmark/park/gata med kommunalt huvudmannaskap.

Investeringsbehov (Prioritet 1–4):

- Big Belly flyttas till en mindre iögonfallande plats (Prioritet 1) exempelvis invid Kyrktrappan.
- Behov finns av fler bänkar, eventuellt flyttning av Pusshållplats (Prioritet 2).
- Se över gångsystemet och tillgängligheten samt utveckla parkens norra del med den öppna gräsytan exempelvis med en utkiksplats (Prioritet 3)



3.3.4 Tallunden

Fastighetsbeteckning och läge: Gutevägen 29, Visby Hällarna 1:7,
<https://maps.app.goo.gl/HPRY2qcMdgFQYm2p9>



Stor park i södra Visby, Tallunden som park anlades under 1930-talet, tidigare fanns där ett grustag, därav dess nutida form som idag är en populär pulkabacke. Ytan är ca 39 794 kvm och krontäckningen är ca 12 %. Parken har mycket höga sociala värden och målgrupp är bland annat barn, flanerare, skolklasser med mera. Parken används året runt och den utgör en populär pulkabacke under vintertid. Det finns entréer från Söderväg, från Gutevägen, från Tallundsgatan samt från Stenkumlaväg.

Beskrivning av parkens kulturhistoriska, natur- samt sociala värde, upplevelsevärden (estetik), genius loci (platsens själ), samt vilket värde som bör prioriteras: De estetiska värdena består av tallarna, taket med trädkronor, storleken, lekplatsen. Platsens själ är taket av träd och grönska med stort inslag av tall. Känslan av ”att gå in i något”. Platsens själ och estetiska värden bör vid utveckling prioriteras.

- **Kulturhistoriska värden:** En 1930-talspark, en samling av exotiska träd.
- **Naturvärden:** Naturlika buskage och häckar, äldre träd.
- **Sociala värden:** Lekplats, pulkaåkning, fotboll, gym, grill, picknick, kickoff gymnasiet, återhämtning, gotlänningarnas park.
- **Upplevelsevärden:** Skyddad och öppen, kultiverad, rofylld och social, diversifierad.

Träd: Totalt 268 inventerade träd (mellan 2024-10-07 och 2024-10-16). Dominerande trädslag är tall (65 st), lönn (46 st), alm (28 st), lind (26 st), ek (14 st), björk (12 st), oxel/rönn (11 st), robinia (9 st), valnöt (8 st), gullregn (7 st), ask (6 st) och hästkastanj (5 st). Andra förekommande trädslag är bland annat avenbok, tulpanträd, kaukasisk vingnöt, äkta kastanj, mammutträd, turkhassel, bok, poppel, körsbär, pil, äpple och päron.

- **Ålder:** 149 av träden bedöms vara äldre än 75 år, 52 bedöms vara yngre än 25 år.
- **Lagskydd:** 39 träd är rödlistade, 27 bedöms vara biotopskyddade, 1 träd är klassat som ett jätteträd enligt Åtgärdsprogrammet för särskilt skyddsvärda träd.
- **Skador, vitalitet och risk:** 1 träd bedöms ha svåra skador, 5 st bedöms ha måttliga skador och 40 st bedöms ha lindriga skador övriga bedöms vara skadefria. 2 träd bedöms ha mycket dålig vitalitet, 7 st bedöms ha dålig vitalitet, 53 st bedöms ha måttlig vitalitet och övriga bedöms ha god vitalitet. 1 träd bedöms utgöra en hög risk, 5 träd bedöms ha måttlig risk, övriga bedöms inte utgöra någon risk.

Övrig vegetation: Bland övrig vegetation kan framförallt nämnas buskage (bergtall, schersmin, kornell, häggmispel) och perennrabatter (Geranium, Salvia) kring lekplatsen. Här finns även en klippt häck av avenbok.

Lekplats: Ja, temalekplats med medeltidstema, renoverad 2020 och 2023.

Utrustning: Utegymp, cykelställ (vid lekplats), grillplatser (2 st) papperskorg Rosen (1 st), Big Belly (3 st), bänkar (4 st), bänkar med bänkbord (5 st), fotbollsmål.

Gångsystem: Stenmjölsgångar.

Belysning: Ja.

Tillgänglighet: Delvis kuperat, speciellt vid toaletten i nordöstra hörnet.

Toalett: Ja nybyggd.

Parkering: Ja intill vid Tallundsgatan.

Kollektivtrafik: Närmaste hållplats är Tallundsgatan (50 m) som trafikerar linje 1, 5, 12 och 51.

Sociotopkartering: Parken används enligt sociotopkarteringen för vinteraktivitet, picknick, lek, promenad, lugn och ro, sport och träning, mötesplats, lekplats, skogskänsla och som grönområde.

Övrigt: En del av "Rosa huset" där toaletten finns, är sedan år 2003 uthyrt till föreningen Styringheim genom ett hyresavtal med Fastighetsförvaltningsavdelningen.

Nuvarande skötselintensitet: Gräsklippning, rabattrensning, sophantering.

Nuvarande planbestämmelser: Allmän platsmark/park med kommunalt huvudmannskap.

Investeringsbehov (Prioritet 1–4):

- Utveckla centrumpartiet med fler rabatter, lök m m (Prioritet 3).
- Se över behovet av papperskorgar (Big Belly) (Prioritet 1).
- Successivt verka för att skapa en ridå mot Söderväg (Prioritet 3).
- Parken är viktig att utveckla ur ett VA-perspektiv beträffande dagvattenhantering och skyfallshantering (Prioritet 3).



3.3.5 Strandgärdet

Fastighetsbeteckning och läge: Visby St Görän 1:1,
<https://maps.app.goo.gl/gy975EYwSQo81bp3A>



Grönområde norr om ringmuren och Nordergravar i Visby. Ytan är ca 35 397 kvm och området har 19 % krontäckning. Här arrangeras bland annat tornerspel och liknande större arrangemang och det är periodvis ett intensivt och mycket högt besöksstryck, inte minst under Medeltidsveckan men här arrangeras även andra stora events, skolavslutningar och liknande. Entréer finns från alla håll, från ringmuren och Nordergravar, St: Göransporten och Snäckgårdssporten, från Strandpromenaden samt från Lasarettsgatan.

Beskrivning av parkens kulturhistoriska, natur- samt sociala värde, upplevelsevärden (estetik), genius loci (platsens själ), samt vilket värde som bör prioriteras: De estetiska värdena består av utsikten mot havet, sluttningen mot havet, ringmuren, vallgravsmuren och de stora träden i dungar. Platsens själ är rymd och frihet, lust att springa ner för slänten mot havet. Vid utveckling bör upplevelsevärdena och platsens själ prioriteras.

- **Kulturhistoriska värden:** Närhet till ringmuren, vallgravsmuren, lasarettets arkitektur och modern arkitektur.
- **Naturvärden:** Stora träd av ask och alm, ängsmark.
- **Sociala värden:** Fotboll, studenter, riddarspel, konserter.
- **Upplevelsevärden:** Öppen, mellan naturlig och kultiverad, rofylld och social, sammanhållen.

Träd: I parken finns det totalt 122 träd inventerade mellan 2025-09-08 och 2025-09-17. Dominerande trädslag är alm (60 st), oxel (34 st), lönn (11 st), ask (10 st) och lind (8 st). Andra träd som förekommer är bland annat avenbok, poppel, lärk, gullregn, hästkastanj, bok, björk och asp.

- **Ålder:** Totalt 77 av träden bedöms vara äldre än 75 år och endast 2 träd är yngre än 25 år.
- **Lagskydd:** På Strandgärdet finns det 9 st jätteträd enligt Åtgärdsprogrammet för särskilt skyddsvärda träd, 49 träd är biotopskyddade och 70 träd är rödlistade.
- **Skador, vitalitet och risk:** 2 träd bedöms ha svåra skador, 6 st bedöms ha måttliga skador, 46 st bedöms ha lindriga skador, övriga bedöms vara utan skador. 13 träd bedöms ha dålig vitalitet, 44 st bedöms ha måttlig vitalitet övriga bedöms ha god vitalitet. 14 träd bedöms utgöra en måttlig risk, övriga bedöms inte utgöra någon förhöjd risk.

Övrig vegetation: Bland övrig vegetation kan nämnas buskage och solitära buskar med bland annat hägg, slån, gullregn, karagan, schersmin och syren.

Lekplats: Nej.

Utrustning: Fotbollsmål, bänkar (3 st), papperskorg (1 st), gammal medeltida stödmur i södra gränsen mot Nordergravar.

Gångsystem: Entrébro från St: Göransporten i trä, cykelbana med asfalt.

Belysning: Längs cykelbanan.

Tillgänglighet: Ok, längs cykelbanan.

Toalett: Finns vid lasarettet intill.

Parkering: Ja, vid lasarettet.

Kollektivtrafik: Närmaste hållplats är Strandgärdet (70 m) som trafikerar av linje 1, 4 och 5.

Sociotopkartering: Parken används enligt sociotopkarteringen för följande: lek, promenad, kulturupplevelse, evenemang samt som grönområde och vattenkontakt.

Övrigt: Sannolikt finns fiberledning i marken.

Nuvarande skötselintensitet: Delvis klippt gräsmatta men även stora ängsytor, klippta gångar i ängsyterna.

Nuvarande planbestämmelser: Allmän platsmark med kommunalt huvudmannaskap.

Investeringsbehov (Prioritet 1–4):

Utreda möjlighet till någon slags avskärmning mot lasarettet (Prioritet 3).



3.3.6 Bingebyparken

Fastighetsbeteckning och läge: Rutegatan 3B (vid lekplatsen), Visby Bingeby 1:1,
<https://maps.app.goo.gl/7tU1SsvKvqngZdwT7>



Stor park i bostadsområde i Bingebyområdet i nordöstra Visby. Arean är ca 37 449 kvm och kron-
täckningen i området är ca 8 %. Området nyttjas till största delen av boende i närområdet samt av
skol- och förskolebarn. Centralt i parken finns en kulle som nyttjas vintertid för pulkaåkning. Om-
rådet är till viss del utsatt för en del skadegörelse. Entréer finns från intilliggande bostadskvarter,
från Bogegatan, från Irisdalsgatan samt från Tjelvarvägen.

Beskrivning av parkens kulturhistoriska, natur- samt sociala värde, upplevelsevärden (estetik), genius loci (platsens själ), samt vilket värde som bör prioriteras: De estetiska värdena ut-
görs av de större träden och lekplatsen. Platsens själ är vilande aktivitetspark, lite "utlandskänsla",
en park som har lite ruffigt gräs men som används mycket av löpare, för promenader, picknick,
yoga, träning och hundrastning. En park med liv för vardag. Platsens själ, sociala och estetiska vär-
den bör prioriteras vid utveckling samt att skapa rofyllda rum i parken.

- **Kulturhistoriska värden:** Miljonprogramspark från 1969.
- **Naturvärden:** Gamla ekar.
- **Sociala värden:** Lekplats, förskola, gym, promenad, evenemang, hundrastning, passage, Gång- och cykelväg, kubb.
- **Upplevelsevärden:** Öppen, kultiverad, social, diversifierad.

Träd: Totalt 133 träd senast inventerade mellan 2024-07-29 till 2025-08-14. Dominerande trädslag är oxel/rönn (68 st), mestadels österrikisk oxel. Andra träd som förekommer är körsbär (15 st), lönn (15 st), avenbok (7 st). Det förekommer även flertalet exoter bl a tulpanträd, ungersk ek, turkisk lönn, turkisk ek, rödek, robinia etc men även flera inhemska träd såsom ask, skogslönn, hästkastanj, ek, bergkek och bok.

- **Ålder:** 1 träd bedöms vara äldre än 75 år och 27 st är yngre än 25 år.
- **Lagskydd:** 6 träd är rödlistade, 30 st är biotopskyddade enligt Miljöbalken. I övrigt förekommer inga lagskydd.
- **Skador, vitalitet och risk:** 3 träd bedöms ha svåra skador, 6 st bedöms ha måttliga skador, 40 träd bedöms ha lindriga skador och resterande bedöms vara utan skador. 4 träd bedöms ha dålig vitalitet, 22 bedöms ha måttlig vitalitet och resterande bedöms ha god vitalitet. Inga träd bedöms utgöra en förhöjd risk.

År 2024 gjordes en satsning med 25 nya träd i parken med bl a körsbär, avenbok, naverlönn, bergkörsbär, ungersk ek och tulpanträd.

Övrig vegetation: Buskage av bland annat Spirea, tamarix, rosor, silverpärön med mera.

Lekplats: Ja anlagd 2024, temalekplats med tema godsaker.

Utrustning: Bänkar (7 st), papperskorgar modell Rosen (2 st), utegym, fotbollsplan med fotbollsmål och nätstaket, hundbajsstation, grillplats, papperskorg vid lekplats, flera fARTHINDER i form av stora stenar samt betongruss, linbana (delvis på Fastighetsförvaltningens mark), cykel/tramscykelbana i asfalt (2 st), bänkbord (2 st).

Gångsystem: Asfalterade cykelbanor genom området.

Belysning: Ja längs cykelbana och vid lekplats.

Tillgänglighet: Ok.

Toalett: Nej.

Parkering: Nej, finns några platser vid Tjelvarskolan samt vid f d Bingebyhallen.

Kollektivtrafik: Närmaste hållplats är Bingebyplan (390 m) som trafikeras av linje 1 och 5.

Sociotopkartering: Parken används enligt sociotopkarteringen för vinteraktivitet, picknick, lek, promenad, uppleva utsikt, sport och träning, mötesplats, bollplan, lekplats samt som grönområde.

Övrigt: Det finns VA-ledningar längs med södra fastighetsgränsen.

Nuvarande skötselintensitet: Gräsklippning, rabattskötsel, sophantering.

Nuvarande planbestämmelser: Allmän platsmark/park med kommunalt huvudmannaskap.

Investeringsbehov (Prioritet 1–4):

- Se över utformningen och funktionen över hela parken och knyta ihop alla delar, fotbollsplan, utegym, lekplats, trädplanterinag etc. Fokus kan vara att utveckla en mera prydnadsdel med estetiska värden i parkens västra del mellan Vitkålen och kv Gurkan, i synnerhet när ett äldreboende planeras vid intilliggande kv Tomaten (Prioritet 2).



3.3.7 Havderlunden

Fastighetsbeteckning och läge: Havdervägen 20 (vid lekplatsen), Visby Artilleriet 1:6,
<https://maps.app.goo.gl/b5e1GavinXxSv8iVA>



Park/grönområde centralt i östra Visby vid Havdervägen/Follingbogväg. Arean är ca 12 356 kvm och krontäckningen i området är ca 14 %. Här finns en fotbollsplan och här spelas kvartersligan. Entréer finns från Havdervägen (2 st), från Sandövägen samt från Follingboväg.

Beskrivning av parkens kulturhistoriska, natur- samt sociala värde, upplevelsevärden (estetik), genius loci (platsens själ), samt vilket värde som bör prioriteras: De estetiska värdena består i stora träd, klippta häckar, björkraden och skeppet i lekplatsen. Platsens själ är en rofylld ljus plats. Platsens själ kan prioriteras vid utveckling.

- **Naturvärden:** Äng, gamla träd, björkrad.
- **Sociala värden:** Lekplats, fotboll, picknick, passage.
- **Upplevelsevärden:** Skyddad och öppen, kultiverad, social, diversifierad.

Träd: Totalt 44 inventerade träd (2025-04-29). Dominerande trädslag är lönn (11 st), björk (9 st), alm (8 st) och oxel (6 st). Andra förekommande träd är ek (4 st), hästkastanj (3 st) samt nyplanterad valnöt (2 st) och nyplanterad lärk (2 st).

- **Ålder:** 19 av träden bedöms vara äldre än 75 år, 10 st är yngre än 25 år.
- **Lagskydd:** 9 träd är rödlistade, i övrigt förekommer inget lagskydd
- **Skador, vitalitet och risk:** 3 träd bedöms ha dålig vitalitet, 18 träd har en måttlig vitalitet, övriga bedöms ha en god vitalitet. 3 träd bedöms ha måttliga skador, 21 träd bedöms ha lindriga skador övriga bedöms vara skadefria. Ett träd bedöms utgöra en måttlig risk, övriga bedöms inte utgöra någon förhöjd risk.

Övrig vegetation: Klippt häck av avenbok vid lekplatsen, buskage med syrener samt buskage med häggmispel och allehanda vårlök. Även en vildvuxen häck planterad i tomtgräns med vissa oklarheter angående skötselansvaret.

Lekplats: Ja, renoverad 2023 med ett stort skepp.

Utrustning: Papperskorgar modell Rosen (4 st), bänkar (5 st varav 4 st vid lekplats), transformatorstation, fotbollsplan med fotbollsmål och ett högt nätstaket runt om.

Gångsystem: Cykelbana med asfalt samt en anlagd stig med stenmjöl. Två villagator går tvärs igenom parken, Karlsövägen och Sandövägen.

Belysning: Ja, längs cykelbana mot söder och längs villagatorna.

Tillgänglighet: Mycket lutning på den nyanlagda stigen från Follingboväg.

Toalett: Nej.

Parkering: Ja, i närområdet.

Kollektivtrafik: Närmaste hållplats är Havdervägen (10 m) som trafikeras av linje 11 och 13.

Sociotopkartering: Parken används enligt sociotopkarteringen för lekplats samt som grönområde.

Övrigt: Det finns ett instick med en dagvattenledning (brunn?) i norra delens västra sida.

Nuvarande skötselintensitet: Gräsklippning, rabattrensning, häckklippning.

Nuvarande planbestämmelser: Allmän platsmark/park med kommunalt huvudmannaskap.

Investeringsbehov (Prioritet 1–4):

- Se över om det går att plana ut lutningen vid den anlagda stigen från Follingboväg (Prioritet 2).



3.3.8 Murgrönan

Fastighetsbeteckning och läge: Visby Solberga 1:19

<https://maps.app.goo.gl/ZebUzqMKAjhyiBSh6>



En centralt placerad liten park öster om ringmuren. Tidigare var detta en folkpark vid namn Murgrönan som anlades på 1940-talet efter att planerna på folkpark i Almedalen hade röstats ned. Murgrönan moderniserades 1950-talet och var under 1960 och 1970-talet en ganska stökig plats. Murgrönan revs på 1980-talet och ersattes därefter av en allmän park och parkeringsplatser (numera även busstation). Ytan är ca 7 986 kvm och området har 13,7 % krontäckning. Ytan utnyttjas framför allt av skolelever samt personer som väntar på bussen men även en hel del personer med olika typer av missbruk/utanförskap. Parken utnyttjas mycket som passage. Entréer finns från intilliggande cykelbana längs muren, från busstationen i söder samt från hörnet Skolportsgatan/Kung Magnus väg.

Beskrivning av parkens kulturhistoriska, natur- samt sociala värde, upplevelsevärden (estetik), genius loci (platsens själ), samt vilket värde som bör prioriteras: De estetiska värdena består i fruktträd, ringmuren samt den urbana karaktären. Platsens själ är en urban småstadspark som har varit viktigare förr. Platsens själ bör prioriteras vid utveckling samt att höja de estetiska värdena.

- **Kulturhistoriska värden:** Gammal folkpark med fruktträd.
- **Sociala värden:** Picknick, tillhåll, passage till/från bussen, sittplats.
- **Upplevelsevärden:** Öppen, kultiverad, social, diversifierad.

Träd: I parken finns det totalt 46 träd senast inventerade mellan 2025-04-03 och 2025-04-08 utslutande lövträd. Dominerande trädslag är lönnar (10 st), lind (8 st), ask (6 st), äpple (6 st), platan (4 st) päron (3 st). Bland övriga kan nämnas prydnadskörsbär.

- **Ålder:** 13 träd bedöms vara äldre än 75 år och 5 st är yngre än 25 år.
- **Lagskydd:** 9 träd är biotopskyddade, 5 träd är rödlistade, 1 träd är klassat som ett jätteträd enligt Åtgärdsprogrammet för särskilt skyddsvärda träd.
- **Skador, vitalitet och risk:** 2 träd har mycket svåra skador, 2 st har svåra skador, 4 st bedöms ha lindriga skador, resterande bedöms vara utan skador. 3 träd bedöms ha måttlig vitalitet och resterande bedöms ha god vitalitet. 1 träd bedömdes utgöra en hög risk, 2 träd bedöms utgöra en måttlig risk, resterande utgör ingen förhöjd risk.

Övrig vegetation: Bland övrig vegetation kan nämnas en häck av häckoxbär mot Kung Magnus väg, solitärbuskar av häckoxbär, ungersk syren och Hypericum med mera.

Lekplats: Nej.

Utrustning: Det finns tre sittplatsgrupper med totalt 6 bänkar, 4 soptunnor och 2 askkoppar. Det finns 4 runda cykelställ med en prydnadsapel i mitten och Hypericum i rabatten inunder.

Gångsystem: Asfaltsgångar.

Belysning: Ja.

Tillgänglighet: Ok.

Toalett: Vid busstationen intill.

Parkering: Ja stor parkering vid Kajsarn.

Kollektivtrafik: Närmaste hållplats är Visby busstation (50 m) som trafikeras av linje 1, 2, 3, 4, 5, 6, 10, 11, 12, 20, 22, 41, 51, 61, 62.

Sociotopkartering: Parken används enligt sociotopkarteringen för följande: picknick, promenad, kulturupplevelse samt som grönområde.

Övrigt: -

Nuvarande skötselintensitet: Gräsklippning, rabattskötsel och skräpplockning.

Nuvarande planbestämmelser: Allmän platsmark/park med kommunalt huvudmannaskap.

Investeringsbehov (Prioritet 1–4):

- Se över behovet av cykelparkering, idag tycks denna till största delen tillgodose Solbergaskolans elever, den kanske borde ligga inom skolområdet i stället (Prioritet 4).
- Se över helheten i parken bland annat rumsligheten, projektera någon slags barriär mot Skolportsgatan samt mot busstation. Detta måste göras i dialog med polis och Världsarvsamordnare (Prioritet 4).



3.3.9 Nordergravar

Fastighetsbeteckning och läge: Visby St:t Göran 1:1,
<https://maps.app.goo.gl/nrkMv8aWGyosstFj8>



Ett grönområde mellan ringmuren och Strandgärdet norr om innerstaden. Ytan är ca 26 969 kvm och området har 19 % krontäckning. Vallgravarna fick en parkliknande karaktär kring år 1860. Området nyttas flitigt av joggere, flanörer, turister med mera. Här passerar även Hälsans stig. Närmast Norderport utnyttjas backen vintertid för pulkaåkning. Entréer finns från alla håll, från ringmuren genom St: Göransporten och Snäckgårdsporten samt motsvarande från Strandgärdet. Entréer finns även från Strandpromenaden samt från Norderport (Norderbacke).

Beskrivning av parkens kulturhistoriska, natur- samt sociala värde, upplevelsevärden (estetik), genius loci (platsens själ), samt vilket värde som bör prioriteras: De estetiska värdena består i det kuperade landskapet längs ringmuren, havet, växtligheten och lummigheten. Platsens själ är minnen, då och nu, känsla av vördnadsfull koppling till historian. Platsens själ och den kulturhistoriska aspekten bör prioriteras vid utveckling.

- **Kulturhistoriska värden:** Ringmuren, vallgraven.
- **Naturvärden:** Stora träd och ängsmark i kuperat landskap, fågelbuskage.
- **Sociala värden:** Pulkabacke, jogging, flanera, turism, hundrastning.
- **Upplevelsevärden:** Skyddad och öppen, naturlig och kultiverad, rofylld och social, sammanhållen.

Träd: I parken finns det totalt 50 träd senast inventerade 2023-09-15 uteslutande lövträd. Dominerande trädslag är alm (21 st) och ask (10 st). Andra träd som förekommer är bland annat oxel, lönn, lind, valnöt, gullregn, hagtorn, vildapel, poppel och ek.

- **Ålder:** Totalt 36 av träden bedöms vara äldre än 75 år och endast 3 träd är yngre än 25 år.
- **Lagskydd:** I Nordergravar finns det 5 jätteträd enligt Åtgärdsprogrammet för särskilt skyddsvärda träd, 23 biotopskyddade träd och 30 träd som är rödlistade.
- **Skador, vitalitet och risk:** 1 träd bedöms ha måttliga skador, 5 bedöms ha lindriga skador övriga bedöms vara utan skador. 3 träd bedöms ha dålig vitalitet, 11 st bedöms ha måttlig vitalitet övriga bedöms ha god vitalitet. Inget träd bedömdes utgöra någon förhöjd risk.

Det finns här några solitärträd med mycket höga värden såsom eken vid Snäckgårdssporten och boken vid Långa Lisa.

Övrig vegetation: Bland övrig vegetation dominerar framför allt det kraftiga beståndet mot nordväst med pestskräp. I övrigt en del buskage och solitärbuskar med hagtorn, syren, gullregn, rosor, kornell, fläder, slån med mera.

Lekplats: -

Utrustning: Bänkar (6 st), inga papperskorgar däremot så ställs det ut tillfälliga papperskorgar vid större events såsom Medeltidsveckan. En hel del skyltar.

Träbroar (3 st).

Gångssystem: Grusytor och upptrampade stigar.

Belysning: Finns mot muren, både nedfälld i mark samt belysning på stolpe.

Tillgänglighet: Bristfällig, mycket kuperat.

Toalett: Nej.

Parkering: Närmaste parkering är vid lasarettet ca 200 m bort.

Kollektivtrafik: Närmaste hållplats är Strandgärdet (150 m) som trafikerar av linje 1, 4 och 5.

Sociotopkartering: Parken används enligt sociotopkarteringen för följande: vinteraktiviteter, promenad, utsikt, kulturupplevelse samt som grönområde.

Övrigt: Eventuellt finns fiber i områdets nordvästradel.

Nuvarande skötselintensitet: Extensiv skötsel, slaghack och skräphantering.

Nuvarande planbestämmelser: Allmän platsmark med kommunalt huvudmannaskap.

Investeringsbehov (Prioritet 1–4):

- Renovering av bron vid Snäckgårdssporten (Prioritet 1).
- Stort behov av en egen skötselplan (Prioritet 2).



3.3.10 Östergravar

Fastighetsbeteckning och läge: Visby Norr 1:30,

<https://maps.app.goo.gl/H3bv7rFY8cvaNGeZ6>



Grönområde/naturområde öster om ringmuren och innerstaden. Ytan är ca 112 435 kvm och området har 14,4 % krontäckning. Vallgravarna fick en parkliknande karaktär kring år 1860. Området nyttas flitigt av joggare, flanörer, turister med mera. Här finns även en hel del tillhåll och området nyttas periodvis av personer som lever med olika typer av missbruk och i ett utanförskap. Entréer finns från alla håll, från ringmuren genom Brunnsporten och Dalmanstornet, från Östercentrum och Hästarnas dal, från Kung Magnusväg samt några mindre stigar vid bland annat Norderport.

Beskrivning av parkens kulturhistoriska, natur- samt sociala värde, upplevelsevärden (estetik), genius loci (platsens själ), samt vilket värde som bör prioriteras: De estetiska värdena består i det kantigt böljande naturlandskapet intill muren. Platsens själ är kulturlandskap med historians vingslag. Prioritera vid utveckling de kulturhistoriska värden tillsammans med sociala värden och tillgänglighet.

- **Kulturhistoriska värden:** Ringmuren, vallgraven.
- **Naturvärden:** Naturlikt landskap, fågelbuskage.
- **Sociala värden:** Lekplats, rekreation, jogging, strövområde, turism, hundrastning, tillhåll, medeltidsläger, orientering.
- **Upplevelsevärden:** Skyddad och öppen, naturlig och kultiverad, rofylld och social, sammanhållen.

Träd: I Östergravar finns det totalt 243 träd inventerade mellan 2023-10-05 och 2023-10-21, lövträd och barrträd. Dominerande trädslag är oxel (131 st), svarttall (37 st), alm (12 st), hagtorn (11 st) och lönn (6 st). Andra förekommande trädslag är lind, ask, valnöt, gullregn, hagtorn, vildapel, päron, hägg och körsbär etc.

- **Ålder:** Totalt 130 av träden bedöms vara äldre än 75 år och endast 17 träd bedöms vara yngre än 25 år.
- **Lagskydd:** I Östergravar finns det 6 jätteträd enligt Åtgärdsprogrammet för särskilt skyddsvärda träd och 16 st som är rödlistade.
- **Skador, vitalitet och risk:** 7 träd bedöms ha svåra skador, 6 st bedöms ha måttliga skador, 51 bedöms ha lindriga skador och övriga bedöms vara utan skador. 1 träd bedöms ha mycket dålig vitalitet, 19 st bedöms ha dålig vitalitet, 59 st bedöms ha måttlig vitalitet och resterande bedöms ha god vitalitet. 1 träd bedöms utgöra en hög risk, resterande bedöms inte utgöra någon förhöjd risk.

Övrig vegetation: Buskage kring lekplatsen med rönnspirea, i övrigt vilda buskage och buskar som solitärer av hagtorn, hassel, slån, äpple, ros, fläder, med mera.

Lekplats: Ja, Hästarnas dal, Tema-lekplats hästar renoverad 2024.

Utrustning: Bänkar (15 st), papperskorg (Big belly), trappa (åsnetrappa) vid Hästarnas dal, bihotell, kraftig träbro vid Dalmanstornet.

Gångsystem: Grusgångar och upp-trampade stigar.

Belysning: -

Tillgänglighet: Bristfällig.

Toalett: Finns vid Östercentrum.

Parkering: Ja, vid Östercentrum.

Kollektivtrafik: Närmaste hållplats är Lummelundsväg (130 m) som trafikeras av linje 1, 4 och 61.

Sociotopkartering: Parken används enligt sociotopkarteringen för följande: picknick, promenad, utsikt, lugn och ro, kulturupplevelse samt som grönområde.

Övrigt: -

Nuvarande skötselintensitet: Extensiv skötsel, slaghack, skräphantering.

Nuvarande planbestämmelser: Allmän platsmark med kommunalt huvudmannskap.

Investeringsbehov (Prioritet 1–4):

- Bro-del mot öster skadad, repareras (Prioritet 1).
- Tillgänglighetsanpassa delar av Östergravar, speciellt till Hästarnas dal och sträckan fram till Dalmanstornet (Prioritet 2).



3.3.11 Korsbetningen

Fastighetsbeteckning och läge: Visby Solberga 1:19,

<https://maps.app.goo.gl/KrrD5MzoRH7JCn8Y9>



Centralt grönområde vid vattentornet strax öster om Visby intill Östra kyrkogården samt Tingshuset. Ytan är ca 15 300 kvm och området har 11 % krontäckning. Området nyttjas i huvudsak som passage. Området används för allehanda lek och idrottsaktiviteter såsom brännboll, kubb med mera. Entréer finns i huvudsak från Peder Hardings väg där det går en väg upp emellan träden till kyrkogården. Allén tillkom 1829 då kyrkogården anlades.

Beskrivning av parkens kulturhistoriska, natur- samt sociala värde, upplevelsevärden (estetik), genius loci (platsens själ), samt vilket värde som bör prioriteras: De estetiska värdena består i vattentornet, allén, öppna sluttande gräsytor, tingshuset, kyrkogårdsmuren, utblick mot ringmuren. Platsens själ är salighet. Vid utveckling bör platsens själ prioriteras.

- **Kulturhistoriska värden:** Lindallén, vattentornet, kyrkogård med mur.
- **Sociala värden:** Brännboll, solning.
- **Upplevelsevärden:** Öppen, kultiverad, rofylld och social, sammanhållen och diversifierad.

Träd: I parken finns det totalt 34 inventerade träd (2025-04-09). Dominerande trädslag är lind (24 st) och alm (7 st). Andra förekommande träd är lönn (1 st), ask (1 st) och hästkastanj (1 st).

- **Ålder:** 23 av träden bedöms vara äldre än 75 år, 1 är yngre än 25 år.
- **Lagskydd:** 8 träd är rödlistade, 29 är biotopskyddade, 2 klassas som jätteträd och omfattas av Åtgärdsprogrammet för särskilt skyddsvärda träd, i övrigt förekommer inget lagskydd.
- **Skador, vitalitet och risk:** 1 träd bedöms ha måttliga skador, 4 bedöms ha lindriga skador, övriga bedöms vara skadefria. 9 träd bedöms ha måttlig vitalitet och övriga bedöms ha god vitalitet. 1 träd bedöms utgöra en hög risk, 2 bedöms ha en måttlig risk, övriga bedöms inte utgöra någon förhöjd risk.

Övrig vegetation: Buskage med idegran och olvon.

Lekplats: Nej.

Utrustning: Bänk (1 st).

Belysning: Nej.

Tillgänglighet: Ok.

Toalett: Nej.

Parkering: Ja.

Kollektivtrafik: Närmaste hållplats är Södercentrum (350 m) som trafikeras av linje 1, 5 och 6.

Sociotopkartering: Parken används enligt sociotopkarteringen för lek och som grönområde.


Övrigt: Vattentorn, 42 m högt uppfört 1923–1925. Det finns en vattenledning till/från vattentornet (Visby Giraffen 1).

Nuvarande skötselintensitet: Gräsklippning och skräpplockning.

Nuvarande planbestämmelser: Allmän platsmark/park med kommunalt huvudmannaskap.

Investeringsbehov (Prioritet 1–4):

- Eventuellt sätta ut några fler bänkar eller bänkbord (Prioritet 2).



3.3.12 Sparken

Fastighetsbeteckning och läge: Fältgatan 36, Visby Artilleriet 1:38,
<https://maps.app.goo.gl/6uohpaTAjfSC5V6s8>



En liten park vid Artilleriområdet centralt i östra Visby anlagd 2007. Ytan är ca 4958 kvm och kron-
täckningen i området är ca 14 %. Parken utnyttjas flitigt av skolbarn, då flera skolor finns i närheten
men även av äldre då det finns ett stort närliggande äldreboende. Det finns entréer från Artilleriga-
tan, från Pjäsgatan och från Fältgatan.

**Beskrivning av parkens kulturhistoriska, natur- samt sociala värde, upplevelsevärden (este-
tik), genius loci (platsens själ), samt vilket värde som bör prioriteras:** De estetiska värdena be-
står i björkarna. Platsens själ är aktivitet. Vid utveckling bör parkens sociala värden prioriteras med
inriktning äldre personer.

- **Kulturhistoriska värden:** Riksantikvarieämbetet (2007 Celsing), skyttehallen.
- **Sociala värden:** Lekplats, motion, Alléskolan mycket nära, grill, boule.
- **Upplevelsevärden:** Öppen, kultiverad, social, diversifierad.

Träd: Totalt 27 inventerade träd (2025-04-23). Dominerande trädslag är björk (18 st) och lind (7
st), övriga förekommande trädslag är hästkastanj och gulbarkig hägg.

- **Ålder:** Samtliga är yngre än 25 år, planterade kring 2007.
- **Lagskydd:** Inget träd omfattas av något lagskydd.
- **Skador, vitalitet och risk:** 1 träd bedöms ha måttliga skador, 5 st bedöms ha lindriga
skador övriga bedöms vara skadefria. 1 träd bedöms ha dålig vitalitet, 2 har måttlig vi-
talitet, övriga bedöms ha god vitalitet. Inget träd bedöms inte utgöra någon förhöjd
risk.

Övrig vegetation: Bland övrig vegetation finns framför allt ett syrenbuskage mot Alléskolan samt mot Artillerigatan.

Lekplats: Ja, uppgraderad och renoverad 2023.

Utrustning: Multisportarena som tidigare som förvaltas av Kultur och Fritid, papperskorgar modell Rosen (2 st), bänkmöbel Rosenlund Hags (1 st), bänkar 4 st (utan ryggstöd), bänkar med bänkbord, grillplats, gaggabollbana, boulebana.

Gångsystem: Asfaltsgångar.

Belysning: Ja längs asfaltsgångarna.

Tillgänglighet: Ok.

Toalett: Nej.

Parkering: Finns i närområdet.

Kollektivtrafik: Närmaste hållplats är Lännavägen (360 m) som trafikerar av linje 2 och 5.

Sociotopkartering: Parken används enligt sociotopkarteringen för lek, bollplan, lekplats samt som grönområde.

Övrigt:

Nuvarande skötselintensitet: Gräsklippning, rensning av buskage, sophantering.

Nuvarande planbestämmelser: Allmän platsmark/park med kommunalt huvudmannaskap.

Investeringsbehov (Prioritet 1–4):

- Multisportarenan behöver renoveras (Prioritet 2).



3.3.13 Artilleriparken

Fastighetsbeteckning och läge: Artillerigatan 12, Visby Artilleriet 1:38,
<https://maps.app.goo.gl/5kbndwHmvoMcH5hKA>



Artilleriparken är en park och ett grönområde i östra Visby med stor fotbollsplan som förvaltas av Kultur och Fritid. Ytan är ca 29 318 kvm och krontäckningen i området är ca 14 %. Parken utnyttjas flitigt av skolbarn, då flera skolor finns i närheten. Här finns många äldre biotopskyddade träd. Det finns entréer från Torsgatan samt från Artillerigatan.

Beskrivning av parkens kulturhistoriska, natur- samt sociala värde, upplevelsevärden (estetik), genius loci (platsens själ), samt vilket värde som bör prioriteras: De estetiska värdena består i alléer, trädtrader, stora hästkastanjer, närhet till vattentorn och stora tegelbyggnader från 1800-tal(?). Platsens själ är rymd men också tidstyngd (alléer och tegelbyggnader). Vid utveckling bör parkens sociala värden prioriteras med platsens själ i åtanke.

- **Kulturhistoriska värden:** Utsikt mot vattentorn och regemente.
- **Naturvärden:** Alléer/trädtrader, äldre träd ängsytor (högväxt gräsyta).
- **Sociala värden:** Fotboll, lek, skateboard, passage, hundrastning, sittplatser/hängplatser, skolor (Alléskolan, Montessoriskolan och Orionskolan).
- **Upplevelsevärden:** Öppen, naturlig och kultiverad, social, sammanhållen.

Träd: Totalt 77 inventerade träd (mellan 2025-04-10 och 2025-04 22). Dominerade trädslag är lind (29 st), ask (17 st), hästkastanj (11 st), lönn (5 st) och ek (5 st). Övriga förekommande trädslag är oxel, svarttall och alm.

- **Ålder:** Inga träd bedöms vara yngre än 25 år, 74 träd bedöms vara äldre än 75 år.
- **Lagskydd:** 22 st är rödlistade, 31 st är biotopskyddade.
- **Skador, vitalitet och risk:** 1 träd bedöms ha måttliga skador, 18 träd bedöms ha lindriga skador övriga bedöms vara skadefria. 1 träd bedöms ha mycket dålig vitalitet, 5 träd bedöms ha dålig vitalitet, 22 bedöms ha måttlig vitalitet övriga bedöms ha god vitalitet. 2 träd bedöms ha en måttlig risk, övriga bedöms inte utgöra en förhöjd risk.

Övrig vegetation: Bland övrig vegetation framförallt naturliga buskage mot söder och fastigheten Rekylen med bland annat slån och hagtorn med mera.

Lekplats: Nej.

Utrustning: Stor fotbollsplan som förvaltas av Kultur och Fritid, skateramp som förvaltas av Gotlands Skateförbund (vid inventeringstillfället mycket skadad), papperskorgar modell Rosen (2 st), bänkmöbler Rosenlund Hags (5 st). Här finns även en stor vattentank för bevattning av fotbollsplanen.

Gångsystem: Stenmjölsgångar.

Belysning: Nej, finns längs intilliggande vägar.

Tillgänglighet: Ok.

Toalett: Nej.

Parkering: Finns i närområdet.

Kollektivtrafik: Närmaste hållplats är Lännavägen (450 m) som trafikeras av linje 2 och 5.

Sociotopkartering: Parken används enligt sociotopkarteringen för lek, promenad, sport och träning samt som grönområde.

Övrigt: Dagvattenledning finns i västra delen.

Nuvarande skötselintensitet: Gräsklippning samt högväxt gräsyta (slaghack).

Nuvarande planbestämmelser: Allmän platsmark/park med kommunalt huvudmannaskap samt kvartersmark för idrott/parkering (idrottsplan).

Investeringsbehov (Prioritet 1–4):

- I dialog med Gotlands Skateförbund ta bort eller åtgärda den skadade och i nuläget farliga skaterampen (Prioritet 1).
- I dialog med Kultur och Fritid flytta vattentanken så att den ligger inom kvartersmarken (Prioritet 1).
- Om möjligt verka för en avskärmning med vegetation mot Fältgatan.
- Utredda behov av en offentlig toalett.



3.3.14 Honnörsparken

Fastighetsbeteckning och läge: Stora Törneqvior 9 F, Visby Artelleriet 1:33,

<https://maps.app.goo.gl/yZVaegDMhtzqgfix6>



Stor nyanlagd park, centralt i östra Visby. Anlagd 2020. Ytan är ca 32 484 kvm och krontäckningen i området är ca 14 %. Parken utnyttjas av boende i området, barn och barnfamiljer samt besökare till graffitivägg. Det finns entréer från bostadsgårdarna runt om, från Allégatan, från Wilhelmina Skoghs gata, Ada Blocks gata, Greta Arvidssons gata och från Stora Törneqvior.

Beskrivning av parkens kulturhistoriska, natur- samt sociala värde, upplevelsevärden (estetik), genius loci (platsens själ), samt vilket värde som bör prioriteras: De estetiska värdena består i graffitiväggen, arkitekturen, gestaltningen, planteringar, markmodelleringar. Platsens själ är nybygggaranda. Vid utveckling bör de estetiska värdena prioriteras.

- **Kulturhistoriska värden:** Koppling till militärområdet (graffitivägg), samtida park.
- **Naturvärden:** Naturlika buskage, äng.
- **Sociala värden:** Graffitivägg, lekplats, ströva, picknick, hundrastning, sittplatser.
- **Upplevelsevärden:** Skyddad och öppen, naturlig och kultiverad, social, diversifierad.

Träd: Totalt 146 inventerade träd (mellan 2023-05-30 och 2023-06-02). Dominerande trädslag är Prunus (körsbär/körbärspommon (69 st), lönn (20 st), björk (13 st), hagtorn (8 st), bok (8 st), äpple (6 st), platan (6 st), ek (5 st) och kaukasisk vingnöt (4 st). Övriga förekommande trädslag är magnolia, tall och sälg.

- **Ålder:** 138 träd är yngre än 25 år, planterade kring 2020 och framåt, 7 st är mellan 51 och 75 år.
- **Lagskydd:** Inget träd omfattas av något lagskydd.
- **Skador, vitalitet och risk:** 2 träd bedöms ha svåra skador, 1 st bedöms ha måttliga skador, 5 st bedöms lindriga skador, övriga bedöms vara skadefria. 3 träd bedöms ha mycket dålig vitalitet, 5 st bedöms ha dålig vitalitet, 11 har måttlig vitalitet, övriga bedöms ha god vitalitet. 1 träd bedöms utgöra en måttlig risk, övriga bedöms inte utgöra någon förhöjd risk.

Övrig vegetation: Bland övrig vegetation kan nämnas buskage med aronia, rönnbärsapel, getris, hypericum med mera.

Lekplats: Ja temalekplats, tema Rörelse.

Utrustning: Bänkar (5 st) samt 8 st bänkar och två bord vid lekplatsen, papperskorgar 3 st Big Belly, 1 st modell Rosen och 1 st vid graffittivägg. Bönor i betong, *Gotlandsbönan* av Skulpturfabriken (8 st), graffitiväggar (2 st), bihotell, bokskåp, elcentral (byggnad), cykelställ (vid graffitiväggar).

Gångsystem: Hårdgjord yta, stenmjöl.

Belysning: Ja.

Tillgänglighet: Ja ok.

Toalett: Nej.

Parkering: Närliggande.

Kollektivtrafik: Närmaste hållplats är Stora Törnekvior (210 m) som trafikeras av linje 2 och 5.

Sociotopkartering: Parken används enligt sociotopkarteringen för lek, lekplats och som grönområde.

Övrigt: Konstverk *Omtanke om ett träd* av Monica Gora från 2019 [Omtanke om ett träd | Region Gotland](#). I parken finns även VA-ledningar samt (troligtvis) elledningar.

Nuvarande skötselintensitet: Gräsklippning, rabattrensning, lekplatsskötsel sophantering, ganska mycket skötsel kring graffittiväg.

Nuvarande planbestämmelser: Allmän platsmark/gata med kommunalt huvudmannaskap.

Investeringsbehov (Prioritet 1–4):

- Utredda huruvida det skall vara cykelförbud i parken och eventuellt ändra skyltning (Prioritet 1).
- Skapa flera ängsytor (Prioritet 2).
- Utöka allén från Allégatan med flerstammiga körsbär (Prioritet 2).
- Utredda graffitiväggen huruvida den skall vara kvar eller göras om till en dekorvägg (Prioritet 2).
- Komplettera med mer möblering (Prioritet 2).



3.3.15 Palissaderna

Fastighetsbeteckning och läge: Visby Kopparsvik 1:1, <https://maps.app.goo.gl/aio7pQy-WASg4kP3W7>



Palissaderna är ett stort grönområde söder om ringmuren som iordningställdes som park inför änkedrottningen Josefinas gotlandsbesök sommaren 1861. Detta uppskattas så pass av drottningen att hon förklarar sig som *Planteringsgarnes inom öns Beskyddarinna* och därmed skänkte 1000 Riksdaler till planteringsgillet verksamhet. Palissaderna kom under senare delen av 1800-talet att bli ett omtyckt promenadstråk för stadsbor i allmänhet och stadens kurgäster i synnerhet. Här finns många stora gamla och värdefulla träd. I den norra delen intill stadsmuren finns ett parti med vita mullbärsträd med mycket höga kulturhistoriska värden, vilka planterats i syfte att skapa en inhemsk silkesproduktion. Ytan är ca 32 901 kvm och krontäckningen i området är ca 8 %. I parken rinner en öppen bäck med vattenfall som leder ner i en VA-anläggning. Parken utnyttjas flitigt av förskole och skolbarn samt av turister som väntar eller passerar till och från Gotlandsbåten och kryssningsbåtarna. Entréer finns från stadsmuren (2 st), från gamla fängelset (1 st), från Färjeleden (3 st), från Visborgsgatan (1 st) och från Palissadgatan (2 st) i söder och i öster.

Beskrivning av parkens kulturhistoriska, natur- samt sociala värde, upplevelsevärden (estetik), genius loci (platsens själ), samt vilket värde som bör prioriteras: De estetiska värdena består i utblick mot havet, skuggpromenad, lummighet, konstverk, broar, vatten som rinner, ringmuren och ruinerna. Platsens själ är svalka och upptäckarglädje. Vid utveckling bör de estetiska värden tillsammans med de kulturhistoriska värdena och platsens själ prioriteras.

- **Kulturhistoriska värden:** 1800-talspark, källa, prinsessan Eugene, vita mullbärsträd (silkesproduktion), Wisborgs slott.
- **Naturvärden:** Stora träd, ovanliga arter.
- **Sociala värden:** Promenad, kryssningsstråk, passage, lek vid vattnet, upptäckarglädje.
- **Upplevelsevärden:** Skyddad, naturlig och kultiverad, rofylld, diversifierad (parken upplevs som tvådelad med Palissaderna å ena sidan och Wisborg slott å andra sidan).

Träd: Totalt 231 inventerade träd (mellan 2023-11-08 och 2023-11-14 samt mellan 2024-07-23 och 2024-09-25). Dominerande trädslag är alm (71 st), lönn (50 st, mycket naverlönn), lind (19 st), hästkastanj (18 st), oxel (18 st), vit mullbär (15 st), ask (14 st) och ek (7 st). Andra förekommande trädslag är valnöt, al, robinia, äkta kastanj, gullregn, gleditsia, kaukasisk vingnöt, hassel och hagtorn.

- **Ålder:** 125 av träden bedöms vara äldre än 75 år, 10 st bedöms vara yngre än 25 år.
- **Lagskydd:** 100 av träden är rödlistade, 6 bedöms vara biotopskyddade, 14 st jätteträd enligt Åtgärdsprogrammet för särskilt skyddsvärda träd.
- **Skador, vitalitet och risk:** 6 träd bedöms ha svåra skador, 13 bedöms ha måttliga skador, 25 bedöms ha lindriga skador övriga bedöms vara skadefria. 3 träd bedöms ha mycket dålig vitalitet, 14 bedöms ha dålig vitalitet, 30 st bedöms ha måttlig vitalitet och övriga bedöms ha god vitalitet. 4 träd bedöms utgöra en hög risk, 11 träd bedöms ha måttlig risk, övriga bedöms inte utgöra någon förhöjd risk.

Övrig vegetation: Bland övrig vegetation finns vilda buskage med bland annat fläder, nyponros, gullregn med mera samt ett parti med pestskräp i södra delen av slänten mot Färjeleden.

Lekplats: Nej.

Utrustning: Papperskorg modell Rosen (1 st), bänkar (17 st), bänkbord av sten, Josefinakällan med 2 bänkar, trappa med gjutjärnsräcke, träbroar med järnstaket, gammal avstängd träbro.

Gångsystem: Asfaltsgångar, grusgångar, trappa ned mot hamnområdet med gatsten och trappsteg i granit, stigar (lustgångar). Grusgång närmast muren samt en asfaltsgång mot söder.

Belysning: Ja längs asfaltsgång samt fasadbelysning mot ringmuren.

Tillgänglighet: Nej, mycket kuperat.

Toalett: Nej.

Parkering: Ja vid hamnområdet.

Kollektivtrafik: Närmaste hållplats är Visby hamnterminal (110 m) som trafikeras av linje 6.

Sociotopkartering: Parken används enligt sociotopkarteringen för picknick, lek, promenad, utsikt, lugn och ro, skogskänsla och som grönområde.

Övrigt: Närmast i norr mot muren, ruin och rester från Visborgs slott. Josefinakällan, med kalkstensflis. Det finns även ett minnesmonument för Fredsbaskrarna Gotland/Sveriges veteranförbund [Palissaderna, Visby | Region Gotland](#). Vid vattenfallet planeras av VA-avdelningen en anläggning som skall fördröja dagvattnet.

Det finns flera VA-ledningar kors och tvärs genom området. Även fiber går genom området (TN 2015/1041). Lotsutkiken ägs av Sjöfartsverket som arrenderar marken.

Nuvarande skötselintensitet: Gräsklippning samt högväxt gräsyta (slaghack).

Nuvarande planbestämmelser: Allmän platsmark med kommunalt huvudmannaskap.

Investeringsbehov (Prioritet 1–4):

- Utreda behov av papperskorgar (Prioritet 2).
- Se över information vid entréer i syfte att göra parken mer tillgänglig och lättare att hitta (Prioritet 2).
- Parken är viktig att utveckla ur ett VA-perspektiv beträffande dagvattenhantering och skyfallshantering och (Prioritet 1).



3.3.16 Södergravar

Fastighetsbeteckning och läge: Söderväg 2 N, Visby Hällarna 1:7, <https://maps.app.goo.gl/AZ-tAWc5HgCeKz2BV7>



Ett grönområde alldeles söder om ringmuren. Området fick en parkliknande karaktär kring år 1860. Det finns många gamla fruktträd som vittnar om en kulturhistorisk aktivitet. Området används till stor del som passage men används även vintertid som pulkabacke. Parken avgränsas mot norr av ringmuren. Ytan är ca 11 983 kvm och krontäckningen i området är ca 12 %. Entréer finns från Söderport/Söderväg och från Skansport/Visborgsgatan. De kulturhistoriska värdena bör vid utveckling prioriteras, att återskapa en känsla av en vallgrav.

Beskrivning av parkens kulturhistoriska, natur- samt sociala värde, upplevelsevärden (estetik), genius loci (platsens själ), samt vilket värde som bör prioriteras: De estetiska värdena består i lummighet nära staden, med muren som bakgrund mot det gröna. Platsens själ är närhet till historien, genuint.

- **Kulturhistoriska värden:** Fruktträd, muren, del av vallgrav.
- **Naturvärden:** Stora träd, oxlar.
- **Sociala värden:** Lekplats, fotboll, passage, fest.
- **Upplevelsevärden:** Skyddad, mellan naturlig och kultiverad, rofylld och social, sammanhållen.

Träd: Totalt 57 inventerade träd (2023-11-08). Dominerande trädslag är oxel (16 st), äpple (9 st), påron (7 st), lind (7 st) och lönn (5 st). Andra förekommande trädslag är alm, körsbär, slån, hästkastanj, gullregn, valnöt, björk och fläder.

- **Ålder:** 25 av träden bedöms vara äldre än 75 år, 5 bedöms vara yngre än 25 år.
- **Lagskydd:** 5 av träden är rödlistade, 7 bedöms vara biotopskyddade, 1 träd är ett jättesträd enligt Åtgärdsprogrammet för särskilt skyddsvärda träd.
- **Skador, vitalitet och risk:** 4 träd bedöms ha svåra skador, 2 träd bedöms ha måttliga skador, 2 st bedöms ha lindriga skador och övriga bedöms vara skadefria. 2 träd bedöms ha mycket dålig vitalitet, 3 st bedöms ha dålig vitalitet, 12 st bedöms ha måttlig vitalitet och övriga bedöms ha god vitalitet. 10 träd bedöms utgöra en måttlig risk, övriga bedöms inte utgöra någon förhöjd risk.

Övrig vegetation: Bland övrig vegetation finns vilda buskage med bland annat fläder och nyponros.

Lekplats: Ja, en mindre lekplats.

Utrustning: Papperskorg Big Belly (1 st), bänkar (5 st), bänk med bänkbord vid lekplats (1 st), fotbollsplan med fotbollsmål.

Gångsystem: Grusgång närmast muren samt en asfaltsgång mot söder.

Belysning: Ja, längs asfaltsgång samt fasadbelysning mot ringmuren.

Tillgänglighet: Ja, ok på gångstråken.

Toalett: Nej.

Parkering: Ja, vid Kajsarn.

Kollektivtrafik: Närmaste hållplats är Södercentrum (160 m) som trafikeras av linje 1 och 5.

Sociotopkartering: Parken används enligt sociotopkarteringen för lek, promenad, lugn och ro, kulturupplevelse, lekplats och som grönområde.

Övrigt: En mindre del av parkmarken utarrenderas till parkering för fastigheterna Eken 8 och 9. Det finns en spill- och dagvattenledning som tangerar parkmarken i sydväst.

Nuvarande skötselintensitet: Gräsklippning samt högväxt gräsyta (slaghack).

Nuvarande planbestämmelser: Allmän platsmark med kommunalt huvudmannaskap.

Investeringsbehov (Prioritet 1–4):

- Utredda behov av fotbollsplan då fotbollsmålen kan utgöra en risk när området nyttjas som pulkabacke (Prioritet 3).
- Utredda behov av belysning längs grusgången närmast muren (Prioritet 3).
- Parken är viktig att utveckla ur ett VA-perspektiv beträffande dagvattenhantering och främst skyfallshantering (Prioritet 3).



3.3.17 Gutelunden

Fastighetsbeteckning och läge: Kolonigatan 30, Visby Värnhem 1:16,
<https://maps.app.goo.gl/NC3dXqNZfACe9NzY6> .



En mindre park vid villaområde i södra Visby. Ytan är ca 7140 kvm och krontäckningen i området är ca 10 %. Parken utnyttjas mestadels av barn och skolelever samt som passage. Parken är anlagd 1968. Det finns entréer i huvudsak från Kolonigatan i norr men även från villaområde intill.

Beskrivning av parkens kulturhistoriska, natur- samt sociala värde, upplevelsevärden (estetik), genius loci (platsens själ), samt vilket värde som bör prioriteras: De estetiska värdena består i träden, tallarna, ekarna, luftig, småskalig park. Platsens själ är luftighet. Platsens själ och de sociala värdena bör prioriteras vid utveckling.

- **Naturvärden:** Blandade trädarter.
- **Sociala värden:** Lekplats, ungdomshäng, picknick, fotboll, passage, hundrastning.
- **Upplevelsevärden:** Skyddad, kultiverad, rofylld och social, diversifierad.

Träd: Totalt 30 inventerade träd (2024-10-25). Dominerande trädslag är tall (12 st), björk (7 st), hagtorn (4 st), ek (3 st), körsbär (2 st). Övriga förekommande trädslag är bok och sälg.

- **Ålder:** 4 träd bedöms vara yngre än 25 år, 13 st bedöms vara äldre än 75 år.
- **Lagskydd:** Inget träd omfattas av något lagskydd.
- **Skador, vitalitet och risk:** 1 träd bedöms ha måttliga skador, 6 st bedöms ha lindriga skador övriga bedöms vara skadefria. 2 träd bedöms ha dålig vitalitet, 2 st har måttlig vitalitet, övriga bedöms ha god vitalitet. Inget träd bedöms utgöra någon förhöjd risk.

Övrig vegetation: Buskage med bland annat rönnspirea, rosor och forsythia.

Lekplats: Ja, planeras att renoveras 2026.

Utrustning: Fotbollsmål (utan nät) (2 st), bänkar (3 st), papperskorg vid lekplats samt vid ingången från Kolonigatan modell Rosen (1 st).

Gångsystem: Asfaltsgångbanor.

Belysning: Ja.

Tillgänglighet: Ok.

Toalett: Nej.

Parkering: Ja vid Säves väg.

Kollektivtrafik: Närmaste hållplats är Wisbygymnasiet (270 m) som trafikerar av linje 10, 11, 12, 20, 22, 41, 51, 61 och 62.

Sociotopkartering: Parken används enligt sociotopkarteringen för lek, bollplan, lekplats och som grönområde.

Övrigt: Det finns en dagvattenledning i parken.

Nuvarande skötselintensitet: Gräsklippning, trimning, lekplatsskötsel.

Nuvarande planbestämmelser: Allmän platsmark/park med kommunalt huvudmannaskap.


Investeringsbehov (Prioritet 1–4):

- Montera nät i fotbollsmålen (Prioritet 1).
- Återmontera borttaget lekredskap vid lekplatsen (Prioritet 1).
- Renovera hela lekplatsen enligt framtagna Handlingsplan (Prioritet 2).



3.3.18 Pilhagen (Skeppsparken)

Fastighetsbeteckning och läge: Styrmansgatan 511, Visby Gråbo 1:3, Visby Pilhagen 1:3,
<https://maps.app.goo.gl/fBP3WffMRop1MLYU7>



Stort grönområde/park i södra Visby i området Gråbos södra delar. Parken är anlagd kring 1977, med en stor pulkabacke centralt placerad. Ytan är ca 25630 kvm och krontäckningen i området är ca 20 %. Det finns entréer från Styrmansgatan i väster, från villaområde i söder och från bostadsområden i norr och öster.

Beskrivning av parkens kulturhistoriska, natur- samt sociala värde, upplevelsevärden (estetik), genius loci (platsens själ), samt vilket värde som bör prioriteras: De estetiska värdena består i det kuperade landskapet, den formade kullen och de stora träden. Platsens själ är det kuperade landskapet. Parken har mycket innehåll men är så stor att den ändå känns tom. Öppenheten i den övre delen kan minskas och fokusera på sociala värden för äldre och ungdomar. De estetiska värdena kan med fördel förstärkas genom att komplettera dem.

- **Kulturhistoriska värden:** En park av sin tid, 70-tal.
- **Naturvärden:** Stora äldre träd och bryn. Fågelbuskage.
- **Sociala värden:** Lekplats/hängplats för ungdomar, pulka, grilla, fotboll, passage, hundrastning.
- **Upplevelsevärden:** Parken känns skyddad men upplevs öppen i den övre delen, kultiverad, social, diversifierad.

Träd: Totalt 44 inventerade träd (2024-11-14) varav 15 björk, 8 bok, 6 lönn, 3 äpple, 3 avenbok, 3 tall. Bland övriga trädslag kan nämnas lind, gran, ek och vitpil.

- **Ålder:** 11 träd bedöms vara yngre än 25 år, 16 st bedöms vara äldre än 75 år.
- **Lagskydd:** 1 träd klassas som ett jätteträd enligt Åtgärdsprogrammet för särskilt skyddsvärda träd, 15 träd bedöms vara biotopskyddade enligt Miljöbalken, i övrigt förekommer inga lagskydd.
- **Skador, vitalitet och risk:** 9 träd bedöms ha lindriga skador övriga bedöms vara skadefria. 7 träd bedöms ha måttlig vitalitet övriga bedöms ha god vitalitet. 1 träd bedöms ha en måttlig risk, i övrigt förekommer ingen förhöjd risk.

Övrig vegetation: Schersmin, parkslide (!).

Lekplats: Ja anlagd 2024.

Utrustning: Bänkbord (2 st), sopkorg Bigbelly samt skräpbehållare med sortering vid lekplats, grillplats.

Gångsystem: Cykelbanan med asfalt samt stenmjölsgång vid lekplatsen.

Belysning: Längs cykelbana.

Tillgänglighet: Ok.

Toalett: Nej.

Parkering: Nej.

Kollektivtrafik: Närmaste hållplats är Pilhagsvägen (60 m) som trafikeras av linje 5.

Sociotopkartering: Parken används enligt sociotopkarteringen för vinteraktivitet, picknick, lek, utsikt, mötesplats, bollplan samt som grönområde.

Övrigt: Vattenledning går i väst-östlig riktning genom området. VA-ledningar finns i den sydöstra delen.

Nuvarande skötselintensitet: Gräsklippning samt högväxt gräsyta (slaghack).

Nuvarande planbestämmelser: Allmän platsmark/park med kommunalt huvudmannaskap samt kvartersmark för allmänt ändamål.

Investeringsbehov (Prioritet 1–4):

- Plantera ett klätterträd vid lekplatsen (Prioritet 1).
- Utredda vidare behov av toalett samt parkeringsplats (Prioritet 2).
- Se över hela parkens funktion med fokus på den sydöstra delen (Prioritet 3).



3.4 Kategori 4 - Kvarterspark med visst besöksstryck eller park med vissa värden beträffande estetik/natur/upplevelser/funktion

3.4.1 Södertorgs park

Fastighetsbeteckning och läge: Södertorg 15, Visby Innerstaden 1:2,
<https://maps.app.goo.gl/J1Q7XjvEBgX7XA1S9>



Parkområde vid västra delen av Södertorg i Visby innerstad belägen mellan gatorna Södertorg och Slottsbacken. Denna park som invigdes 1942 var ett av de första större parkprojekten som genomfördes efter att staden tog över ansvaret för parkerna 1934. Vid den här tiden, 1934–1946, fanns det en planteringsnämnd utsedd av stadsfullmäktige och staden hade precis anställt en stadsträdgårdsmästare. Visby innerstad har 14,4 % krontäckning och parken har en yta på ca 1937 kvm. Entréer finns i söder och i norr.

Beskrivning av parkens kulturhistoriska, natur- samt sociala värde, upplevelsevärden (estetik), genius loci (platsens själ), samt vilket värde som bör prioriteras: De estetiska värdena består i knuthamlade pyramidalmar, rosor, rabatter och rymden. Platsens själ är rymd. Platsens själ och funktion tillsammans med estetiska och sociala värden bör prioriteras och utvecklas.

- **Sociala värden:** Fotboll, rasta hund.
- **Upplevelsevärden:** Öppen, kultiverad, social, sammanhållen.

Träd: Totalt 13 inventerade träd (2024-09-19) varav 6 st knuthamlade pyramidalmar planterade 1982. Här finns även flertalet exoter planterade 2022 bl a ginkgo, japansk magnolia och kinesträd. Bland övriga träd kan nämnas en buskliknande manchurisk valnöt samt ett stort japanskt körsbärsträd, tyvärr döende.

- **Ålder:** 4 träd bedöms vara yngre än 25 år, 1 träd bedöms vara äldre än 75 år.
- **Lagskydd:** 1 träd klassas som ett jätteträd enligt Åtgärdsprogrammet för särskilt skyddsvärda träd, 6 träd bedöms vara biotopskyddade enligt Miljöbalken, 6 träd är rödlistade och 6 träd är skyddade i form av marklov enligt plan- och bygglagen.
- **Skador, vitalitet och risk:** 9 träd bedöms ha svåra skador övriga bedöms vara skadefria. 1 träd bedöms ha mycket dålig vitalitet övriga bedöms ha god vitalitet. 1 träd bedöms ha en måttlig risk, i övrigt förekommer ingen förhöjd risk.

Övrig vegetation: Det finns längs gångstråket två perennrabatter med rosor och salvia. Det finns även buskage med vresros samt solitära buskar av oxbär.

Lekplats: Nej.

Utrustning: Bänkar (4 st), papperskorgar modell Rosen (3 st).

Gångsystem: Betongplattor.

Belysning: Ja.

Tillgänglighet: Ok.

Toalett: Nej.

Parkering: Ja finns på torget, även PRH-plats.

Kollektivtrafik: Närmaste hållplats är Södercentrum (350 m) som trafikeras av linje 1, 5 och 6.

Sociotopkartering: Parken används enligt sociotopkarteringen som grönområde.

Övrigt: Det finns dagvattenledningar i parken.

Nuvarande skötselintensitet: Gräsklippning, rabattskötsel samt sophantering.

Nuvarande planbestämmelser: Allmän platsmark/torg med kommunalt huvudmannaskap.

Investeringsbehov (Prioritet 1–4):

- Hela torget är i behov av en omgestaltning (Prioritet 3).



3.4.2 Botairlunden

Fastighetsbeteckning och läge: Visby S:t Göran 1:1, <https://maps.app.goo.gl/DHgZpshi-PeSViVRK8>



Ett grönområde centralt i norra Visby invid Norrgattrondellen. Ytan är ca 6972 kvm och området har 19 % krontäckning. En stor del av parkmarken är inhägnad åt en närliggande förskola efter ett beslut i Tekniska nämnden. Området används vintertid som pulkabacke för barn i de lägre åldrarna. Parken har inga tydliga entréer. Man går in i parken från någon av de intilliggande gatorna.

Beskrivning av parkens kulturhistoriska, natur- samt sociala värde, upplevelsevärden (estetik), genius loci (platsens själ), samt vilket värde som bör prioriteras: De estetiska värdena består i utblicken över muren och villor från 1900-talets början och 50-tal. Platsens själ är svår att hitta (störande trafikbuller). De sociala värdena och naturvärdena bör prioriteras vid utveckling.

- **Naturvärden:** Naturlik plantering.
- **Sociala värden:** Pulkabacke, förskolegård, hundrastning, passage mot gravarna.
- **Upplevelsevärden:** Skyddad och öppen, naturlig, social, diversifierad.

Träd: I Botairlunden finns det totalt 20 inventerade träd (2025-09-12). Dominerande trädslag är hagtorn (5 st), lönn (4 st), oxel (4 st) och ask (3 st). Andra träd som förekommer är körsbär och vildapel.

- **Ålder:** Samtliga träd bedöms vara äldre än 75 år.
- **Lagskydd:** 3 träd är rödlistade, i övrigt omfattas träden inte av något lagskydd.
- **Skador, vitalitet och risk:** 2 träd bedöms ha svåra skador, 4 bedöms ha lindriga skador och övriga bedöms vara utan skador. 1 träd bedöms ha mycket dålig vitalitet, 5 st bedöms ha måttlig vitalitet och resterande bedöms ha god vitalitet. 1 träd bedöms utgöra en akut risk (stormfällades oktober 2025), 4 st bedömdes utgöra en måttlig risk och övriga bedömdes inte utgöra någon förhöjd risk.

Övrig vegetation: Enstaka buskage med rosor.

Lekplats: -

Utrustning: Bänkar (2 st).

Gångsystem: Endast upptrampande stigar.

Belysning: -

Tillgänglighet: Bristfällig.

Toalett: Nej.

Parkering: Finns längs Broväg, Norrgatt, samt längs intilliggande villagator.

Kollektivtrafik: Närmaste hållplats är Lummelundsväg (30 m) som trafikeras av linje 1, 5 och 61.

Sociotopkartering: Parken används enligt sociotopkarteringen för lek, lugn och ro, lekplats samt som grönområde.

Övrigt: -

Nuvarande skötselintensitet: Gräsklippning.

Nuvarande planbestämmelser: Allmän platsmark/park med kommunalt huvudmannaskap.

Investeringsbehov (Prioritet 1–4):



3.4.3 Planetlunden

Fastighetsbeteckning och läge: Visby Norr 1:1, <https://maps.app.goo.gl/oVociS7h4tmhRkpbA>



Grönområde i norra Visby i anslutning till äldre villakvarter med detaljplaner från 1947 respektive 1962. Ytan är ca 5 508 kvm och området har 10 % krontäckning. Ytan utnyttjas för rörelse (fotboll) lek och passage. Området avgränsas av närliggande enplansvillor. Entréer finns från Anariagatan, Oriongatan samt från villagatan intill (Jupitergatan).

Beskrivning av parkens kulturhistoriska, natur- samt sociala värde, upplevelsevärden (estetik), genius loci (platsens själ), samt vilket värde som bör prioriteras: De estetiska värdena består i tallar i klunga och en böljande gräsmatta. Platsens själ är ödslighet och en avsaknad av något. Vid utveckling bör prioritet vara att finna platsens själ och funktion.

- **Sociala värden:** Lekplats, fotboll, passage.
- **Upplevelsevärden:** Öppen, kultiverad, social, diversifierad.

Träd: I Planetlunden finns det totalt 18 inventerade träd 2025-09-03. Dominerande trädslag är oxel (10 st) och tall (3 st). Andra träd som förekommer är päron, äpple, körsbär och valnöt.

- **Ålder:** 4 träd är yngre än 25 år, övriga bedöms vara mellan 51–75 år.
- **Lagskydd:** 3 träd är rödlistade, i övrigt förekommer inga lagskydd.
- **Skador, vitalitet och risk:** 1 träd bedöms ha svåra skador, 1 har måttliga skador, 2 träd bedöms ha lindriga skador övriga bedöms vara skadefria. 1 träd bedöms ha dålig vitalitet, 2 st bedöms ha måttlig vitalitet och övriga bedöms ha god vitalitet. Inget träd bedöms utgöra en förhöjd risk.

Övrig vegetation: Bland övrig vegetation kan nämnas forsythia, syren samt en rabatt vid lekplatsen med vresros och lök.

Lekplats: Ja, en lekplats i norra delen renoverad 2024.

Utrustning: Fotbollsmål (endast ett), 1 papperskorg (Rosen), bänkar, bänkbord samt ett lågt trästaket. Inkörningsskydd (rörstaket) i entréerna vid lekplatsen.

Gångsystem: Asfaltsgångar (dåliga) längs med Jupitergatan.

Belysning: Nej.

Tillgänglighet: Bristfällig, tillgänglig lekplats men entréerna är inte tillgängliga.

Toalett: Nej.

Parkering: Längs villagatan.

Kollektivtrafik: Närmaste hållplats är Atlasgatan (250 m) som trafikerar linje 1 och 5.

Sociotopkartering: Parken används enligt sociotopkarteringen för picknick, lek, mötesplats, lekplats samt som grönområde.

Övrigt: -

Nuvarande skötselintensitet: Gräsklippning, rabattskötsel och skräpplockning.

Nuvarande planbestämmelser: Allmän platsmark/park med kommunalt huvudmannaskap.

Investeringsbehov (Prioritet 1–4):

- Översyn av rabatt vid lekplats (Prioritet 2).
- Se över gångsystem, grus? (Prioritet 2).
- Ta bort minst ett av inkörningshindren (rörstaket) i ingångarna till lekplatsen (Prioritet 2).
- Se över entréer och avgränsning mot Aniaragatan (Prioritet 3).



3.4.4 Torslunden

Fastighetsbeteckning och läge: Visby Norr 1:1,
<https://maps.app.goo.gl/JLkBUDF8PDw4aLcg8>



Grönområde i Norra Visby. Ytan är ca 18 235 kvm och krontäckningen i området är ca 26 %. Ett grönområde under exploatering som idag nyttas av dagisbarn, skolungdomar, flanerare och som genomfart. Här finns även en del missbrukare och personer som lever i ett utanförskap. Det har från och till blivit ett tillhåll varpå önskemål om röjningar har inkommit från polisen. Entréerna utgörs av naturliga stigar och entréer från Broväg, Lummelundsväg samt från parkeringsplatsen vid Nep-tungatan.

Beskrivning av parkens kulturhistoriska, natur- samt sociala värde, upplevelsevärden (estetik), genius loci (platsens själ), samt vilket värde som bör prioriteras: De estetiska värdena består i tallskogen på kullar. Platsens själ är vilt. Platsens själ, sociala värden och naturvärden bör vid utveckling prioriteras.

- **Kulturhistoriska värden:** Spår av gammalt stenbrott.
- **Naturvärden:** Tallskog i kulligt landskap, fågelbuskage.
- **Sociala värden:** Lek för barn i förskola/skola, passage, hundrastning, sovplats, tillhåll.
- **Upplevelsevärden:** Skyddad, naturlig, mellan rofylld och social, sammanhållen.

Träd: Träden är i sin helhet inte inventerade, men det finns många träd av framförallt tall och oxel, uppskattningsvis 80 % tall och 20 % oxel men även några andra arter såsom exempelvis ask.

Övrig vegetation: Bland övrig vegetation kan nämnas vilda buskage med bland annat oxbär.

Lekplats: Det planeras för en naturlekplats i det nya exploateringsprojektet.

Utrustning: Inga bänkar men 2 st papperskorgar modell Rosen samt en hundbajsbehållare.

Gångsystem: Upptrampade stigar genom området, inga anlagda gångstråk.

Belysning: Nej.

Tillgänglighet: Bristfällig.

Toalett: Nej.

Parkering: Ja intill, vid Neptungatan.

Kollektivtrafik: Närmaste hållplats är Norrgatt (110 m) som trafikeras av linje 3, 20 och 62.

Sociotopkartering: Parken används enligt sociotopkarteringen för promenad, lugn och ro samt som grönområde.

Övrigt: Det går en fiberledning genom parken från Broväg till Lummelundsväg (TN 2014/823).

Nuvarande skötselintensitet: Naturlig skog, skräpplockning och slaghack.

Nuvarande planbestämmelser: Pågående planarbete.

Investeringsbehov (Prioritet 1–4):

- Parken är viktig att utveckla ur ett VA-perspektiv beträffande dagvattenhantering och skyfallshantering (Prioritet 2).



3.4.5 Brömesbrolunden

Fastighetsbeteckning och läge: Brömseboväg 2 B, Visby Norr 1:30,
<https://maps.app.goo.gl/oHm1Z55KDSJ9gR7U9>



Ett grönområde centralt i östra Visby vid Kung Magnus väg. Arean är ca 17 589 kvm och krontäckningen i området är ca 10 %. Här finns en multisportarena och en boulebana som nyttjas en hel del, i övrigt används grönområdet mest som passage. Entréer finns från Kung Magnus väg samt från Polhemsgatan. Det finns även entréer från de närliggande bostadskvarteren.

Beskrivning av parkens kulturhistoriska, natur- samt sociala värde, upplevelsevärden (estetik), genius loci (platsens själ), samt vilket värde som bör prioriteras: De estetiska värdena består i hus i ängsmark, öppenhet mot världsarvet. Platsens själ är luftighet. Vid utveckling av parken bör de estetiska värdena samt platsens själ prioriteras.

- **Kulturhistoriska värden:** Närhet till ringmuren.
- **Naturvärden:** Ängsytor (högväxt gräsyta).
- **Sociala värden:** Multisportarena, boule, hundrastning.
- **Upplevelsevärden:** Öppen, naturlig och kultiverad, social, diversifierad.

Träd: Totalt 33 träd senast inventerade 2025-07-09 till 2025-07-10. Dominerande trädslag är körsbär (18 st) skogslönn (3 st), ask (3 st) och hagtorn (3 st). Andra träd som förekommer är vildapel, päron, oxel, och gullregn.

- **Ålder:** 6 träd är äldre än 75 år och 21 st är yngre än 25 år.
- **Lagskydd:** 3 träd är rödlistade, i övrigt förekommer inget lagskydd
- **Skador, vitalitet och risk:** 4 träd bedöms ha mycket dålig vitalitet, 5 träd bedöms ha dålig vitalitet, 4 träd har en måttlig vitalitet, övriga bedöms ha en god vitalitet. 2 träd bedöms ha svåra skador, 4 träd bedöms ha måttliga skador, 2 träd bedöms ha lindriga skador övriga bedöms vara skadefria. 2 träd bedöms utgöra en måttlig risk, övriga bedöms inte utgöra någon förhöjd risk.

År 2007–2009 planterades 21 nya träd längs med Kung Magnus väg, i huvudsak körsbär.

Övrig vegetation: Buskage med bland annat bukettspirea, körsbär och häggmispel.

Lekplats: Nej.

Utrustning: Multisportarena (nyrenoverad), i anslutning till denna bänkar i stål (2 st, mycket osköna), parkpallar och cykelställ. Papperskorgar modell Rosen (2 st), vanliga bänkar (2 st), bänkbord, boulevarder, trästaket mot fastigheten i nordost. Trappa med ledstång till fastighet i sydväst (kvarteret Måsen).

Gångsystem: Cykelbana med asfalt. Planer finns i samband med översyn av stadslinjenätet för kollektivtrafiken att leda in cykelbanan längs Kung Magnus väg öster om trädraden med körsbärsträd (på insidan).

Belysning: Ja längs cykelbana och vid multiarena.

Tillgänglighet: Ok.

Toalett: Nej.

Parkering: Ja i närområdet.

Kollektivtrafik: Närmaste hållplats är Lummelundsväg (230 m) som trafikeras av linje 1, 5 och 61.

Sociotopkartering: Parken ingår inte sociotopkarteringen.

Övrigt: Det finns VA-ledningar i områdets sydöstra del.

Nuvarande skötselintensitet: Gräsklippning i kanterna och kring multisportarena, i övrigt slaghacksyta.

Nuvarande planbestämmelser: Allmän platsmark/park med kommunalt huvudmannaskap.

Investeringsbehov (Prioritet 1–4):

- Ta bort stålbänkarna vid multisportarenan och byt ut mot en annan typ av bänkar eller bänkbord (Prioritet 2).
- Utveckla den öppna ytan med mer grönska (fruktträd?) (Prioritet 2).



3.4.6 Kasper Höjers park

Fastighetsbeteckning och läge: Visby Smittenslund 1:1,

<https://maps.app.goo.gl/DfFn6UEVUWmKvriU6>



Liten park i östra Visby anlagd 1968. Arean är ca 9263 kvm och krontäckningen i området är ca 13 %. I parken finns en fotbollsplan och här spelas kvartersligan. Det finns även en mindre kulle. En ambition har varit att utveckla parken med växter som går att äta, frukt, bär med mera. Entréer finns från villagatorna intill Sundregatan, Fidegatan, Persgatan och Lärbrogatan.

Beskrivning av parkens kulturhistoriska, natur- samt sociala värde, upplevelsevärden (estetik), genius loci (platsens själ), samt vilket värde som bör prioriteras: De estetiska värdena består av träd i gräsyta och att parken är omringad av häckar från villorna. Platsens själ är trevlighet.

- **Kulturhistoriska värden:** Klassisk kvarterspark från 1968.
- **Sociala värden:** Grill, fotboll, kubb, passage.
- **Upplevelsevärden:** Skyddad och öppen, kultiverad, rofylld och social, sammanhållen.

Träd: Totalt 29 träd inventerade träd 2025-07-15. Dominerande trädslag är oxel (11 st). Andra förekommande trädslag är lönn (3 st), körsbär (3 st), äpple (3 st), hästkastanj (2 st) alm (2 st) valnöt (2 st), päron (2 st) samt mullbär (1 st).

- **Ålder:** 3 träd bedöms vara äldre än 75 år, 9 träd är yngre än 25 år. 9 av träden är planterade 2024.
- **Lagskydd:** 2 träd är rödlistade, i övrigt förekommer inget lagskydd
- **Skador, vitalitet och risk:** 1 träd har en mycket dålig vitalitet, 2 träd har en dålig vitalitet, 1 träd har en måttlig vitalitet, övriga bedöms ha en god vitalitet. 4 träd bedöms ha måttliga skador, 8 träd bedöms ha lindriga skador övriga bedöms vara skadefria. Inga träd bedöms utgöra en förhöjd risk.

Övrig vegetation: Buskage med ölandstok, rosor, fläder, hagtorn samt solitärbuskar av benved.

Lekplats: Det fanns en lekplats här tidigare som togs bort 2020.

Utrustning: Papperskorg modell Rosen (1 st), bänk (1 st vid fotbollsplan), transformatorstation, grillplats, fotbollsplan med fotbollsmål och nätstaket runt om.

Gångsystem: Asfalt.

Belysning: Ja.

Tillgänglighet: Ok.

Toalett: Nej.

Parkering: Längs villagatorna.

Kollektivtrafik: Närmaste hållplats är Häggvägen (160 m) som trafikeras av linje 3, 22 och 41.

Sociotopkartering: Parken används enligt sociotopkarteringen för vinteraktivitet, picknick, lek, promenad, mötesplats, bollplan, lekplats samt som grönområde.

Övrigt: Det finns VA-ledningar och fiberledningar (TN 2014/826) tvärs över parken.

Nuvarande skötselintensitet: Gräsklippning, rabattrensning.

Nuvarande planbestämmelser: Allmän platsmark/park med kommunalt huvudmannaskap.

Investeringsbehov (Prioritet 1–4):

- Utveckla parken med ätbart innehåll (Prioritet 3).



3.4.7 Östra Byrummet (Kajsarn)

Fastighetsbeteckning och läge: Visby Solberga 1:19,

<https://maps.app.goo.gl/7wN48bry6MRnfyW8A>



Parkområde öster om ringmuren. Området sträcker sig längs med muren från Österport till Söderport. Vallgravarna fick en parkliknande karaktär kring år 1860. Ytan är ca 11 589 kvm och området har 13,7 % krontäckning. Ytan utnyttjas främst för passage, cyklister och motionärer samt till och från busstationen. Det finns entréer från stadsmuren, vid Söderport, Kajsarporten, Skolporten samt från Österport. Det finns även entréer från busstationen och från Skolportsgatan och från Österväg.

Beskrivning av parkens kulturhistoriska, natur- samt sociala värde, upplevelsevärden (estetik), genius loci (platsens själ), samt vilket värde som bör prioriteras: De estetiska värdena består närheten till stadsmuren. Platsen själ är en plats med många intryck. Vid utveckling bör de kulturhistoriska värdena prioriteras. Lyfta fram känslan av vallgrav som korsas av cykelbanan i den gamla järnvägsdragningen och gör cykelbanan mer ”järnvägslik”.

- **Kulturhistoriska värden:** Ringmuren, rester från järnvägen.
- **Naturvärden:** Äng.
- **Sociala värden:** Hundrastning, gång och cykel, cykelparkering.
- **Upplevelsevärden:** Öppen, kultiverad, social, diversifierad.

Träd: I grönområdet finns det totalt 16 inventerade träd (2023-11-07, 2024-10-17), uteslutande lövträd. Dominerande trädslag är hagtorn (4 st) och slån (4 st), lind (2 st) men även skogslönn, alm, fläder, ask och äpple förekommer.

- **Ålder:** 6 träd är äldre än 75 år och 2 st är yngre än 25 år.
- **Lagskydd:** 2 träd är rödlistade, 4 träd är biotopskyddade och 1 träd omfattas av Åtgärdsprogrammet för särskilt skyddsvärda träd, i övrigt förekommer inga lagskydd.
- **Skador, vitalitet och risk:** 5 träd bedöms ha lindriga skador, 3 st bedöms ha måttliga skador och resterande bedöms vara utan skador. 5 st bedöms ha måttlig vitalitet och resterande bedöms ha god vitalitet. Inget träd bedöms utgöra en förhöjd risk.

Övrig vegetation: Bland övrig vegetation kan nämnas buskar och buskage av bland annat fläder och rosor, kring cykelstället vid Söderport en rabatt med rosor.

Lekplats: Nej.

Utrustning:

- **Vid Österport:** Cykelställ, blomsterurnor, 4 st bänkar, sopbehållare (Big Belly), smågatsten.
- **Vid Söderport:** Cykelställ med järnstaket, bänkar (2 st) asfaltsyta.
- **Övrigt:** 3 st bänkar, 1 papperskorg (Rosen).

Gångsystem: Cykelbana med asfalt, gatsten vid cykelställen.

Belysning: Ja längs cykelbanan.

Tillgänglighet: Ok.

Toalett: Nej.

Parkering: Ja stor parkering vid Kajsarn.

Kollektivtrafik: Närmaste hållplats är hållplats Visby busstation (50 m) som trafikeras av linje 1, 2, 3, 4, 5, 6, 10, 11, 12, 20, 22, 41, 51, 61, 62.

Sociotopkartering: Platsen beskrivs i sociotopkarteringen som en del av Murgrönan (Östra byrummet).

Övrigt: -

Nuvarande skötselintensitet: Gräsklippning, rabattskötsel och skräpplockning. Klippt gräs intill cykelbanan och natueryta i gravarna.

Nuvarande planbestämmelser: Allmän platsmark/park med kommunalt huvudmannaskap.

Investeringsbehov (Prioritet 1–4):

- Se över bänkarnas placering vid cykelställ Söderport (Prioritet 2).
- Se över hela gestaltningen och form längs hela cykelbanans i synnerhet vid parkeringen/Kajsarn, måste göras i dialog med Världsarvssamordnare (Prioritet 4).



3.4.8 Järnvägsparken

Fastighetsbeteckning och läge: Visby Hällarna 1:7, <https://maps.app.goo.gl/ZRep-nFLQbBgNWxeB9>



Mindre park/grönområde centralt i södra Visby. Ytan är ca 4250 kvm och krontäckningen i området är ca 12 %. Parken utnyttjas mestadels som passage. En viktig cykelbana leder tvärs igenom parken. Utnyttjas till viss del av missbrukare och personer i utanförskap. Det finns entréer i huvudsak från Söderväg men även från bostadsområde i norr samt från cykelbanan i söder.

Beskrivning av parkens kulturhistoriska, natur samt sociala värde, upplevelsevärden (estetik), genius loci (platsens själ), samt vilket värde som bör prioriteras: De estetiska värdena består i stationshuset, resterna av perrongen och träden. Platsens själ är järnvägsstation (väntan, möten, glädje och sorg). Platsens själ tillsammans med de sociala värdena bör vid utveckling prioriteras.

- **Kulturhistoriska värden:** Järnvägsspår och stationshus från 1860.
- **Naturvärden:** Ganska stora träd.
- **Sociala värden:** Passage, skugga i den hårdgjorda staden, sittplats, G/c-bana, plats för människor med missbruk/i utanförskap.
- **Upplevelsevärden:** Skyddad och öppen, kultiverad, social, diversifierad (rörig).

Träd: Totalt 24 inventerade träd (2024-10-17) varav 8 alm, 7 lönn, 3 oxel och 3 lind. Bland övriga trädslag finns bok och päron.

- **Ålder:** 13 träd bedöms vara äldre än 75 år, 11 träd bedöms vara mellan 25 och 50 år.
- **Lagskydd:** 4 träd är biotopskuddade enligt Miljöbalken, 8 st är rödlistade, i övrigt inga lagskydd.
- **Skador, vitalitet och risk:** 3 träd bedöms ha lindriga skador övriga bedöms vara skadefria. 2 träd har dålig vitalitet, 4 har måttlig vitalitet övriga bedöms ha god vitalitet. Inga träd bedöms utgöra en förhöjd risk.

Övrig vegetation: Det finns en klippt avenbokshäck bakom ett bänkparti centralt i parken.

Lekplats: Nej.

Utrustning: Bänkar (3 st), gamla perronger i betong i anslutning till gamla stationshuset.

Gångsystem: Cykelbana med asfalt.

Belysning: Ja längs cykelbanan.

Tillgänglighet: Ok, nivåskillnader vid gångtunnel i söder under Solbergaleden.

Toalett: Nej.

Parkering: Ja vid ICA Atterdags (privat).

Kollektivtrafik: Närmaste hållplats är Södercentrum (40 m) som trafikeras av linje 1 och 5.

Sociotopkartering: Parken används enligt sociotopkarteringen för promenad, kulturupplevelse och som grönområde.

Övrigt: Parken nyttjas delvis som parkering med mera under byggtiden av Järnvägen 3 med flera.

Det går en dagvattenledning genom området.

Nuvarande skötselintensitet: Gräsklippning.

Nuvarande planbestämmelser: Allmän platsmark/park med kommunalt huvudmannaskap.

Investeringsbehov (Prioritet 1–4):

- Parken har stor potential till att utvecklas till en fin liten park. Mycket exploatering planeras intill vilket bland annat kommer att skapa en bättre rumslighet och en viktig barriär mot den trafikerade Solbergaleden. Söderväg kommer att bli mer utav en lugnare gata med gående/cyklister, kollektivtrafik och sänkt hastighet. När all kringliggande exploatering är klar bör man se över möjligheter att utveckla parken (Prioritet 4).



3.4.9 Lännaplan

Fastighetsbeteckning och läge: Visby Länna 1:9, <https://maps.app.goo.gl/49TMf7Wyr-gZjba4Z9>



Mindre park/grönområde centralt i östra Visby. Ytan är ca 2787 kvm och krontäckningen i området är ca 13 %. Parken utnyttjas till stor del som genomfart, inte minst av Visbygymnasiets elever. Det finns entréer från Lännaväg samt från Östra Hansegatan.

Beskrivning av parkens kulturhistoriska, natur- samt sociala värde, upplevelsevärden (estetik), genius loci (platsens själ), samt vilket värde som bör prioriteras: De estetiska värdena består i de stora träden, husen, hus i vinkel. Platsens själ är folkhemspark. Vid utveckling av parken bör de estetiska värdena prioriteras.

- **Kulturhistoriska värden:** Funkis, folkhem.
- **Naturvärden:** Stora träd, rödlistad alm.
- **Sociala värden:** Picknick, passage.
- **Upplevelsevärden:** Öppen, kultiverad, sammanhållen.

Träd: Totalt 10 inventerade träd (2025-04-09) varav 6 st alm, 2 st platan (planterade 2023), 1 ask och 1 hästkastanj.

- **Ålder:** 6 träd bedöms vara äldre än 75 år, 3 träd bedöms vara yngre än 25 år.
- **Lagskydd:** 7 träd är rödlistade, i övrigt förekommer inga lagskydd.
- **Skador, vitalitet och risk:** 1 träd bedöms ha svåra skador, 1 bedöms ha måttliga skador, 1 bedöms ha lindriga skador övriga bedöms vara skadefria. 1 träd har mycket dålig vitalitet, övriga bedöms ha god vitalitet. 2 träd bedöms utgöra en måttlig risk, övriga bedöms inte utgöra en förhöjd risk.

Övrig vegetation: Buskage med bland annat rosenrips, oxbär, alm, rosentry, schersmin, hagtorn, Hypericum, syren med mera.

Lekplats: Nej.

Utrustning: 1 papperskorg modell Rosen, 3 bänkar.

Gångsystem: Asfaltsgång (dålig) genom parken.

Belysning: Ja.

Tillgänglighet: Ok, delvis dålig asfaltsgång.

Toalett: Nej.

Parkering: Finns i närområdet.

Kollektivtrafik: Närmaste hållplats är Lännaplan (5 m) som trafikeras av linje 2 och 5.

Sociotopkartering: Parken används enligt sociotopkarteringen som grönområde.

Övrigt: Det finns en vattenledning som korsar parken.

Nuvarande skötselintensitet: Gräsklippning.

Nuvarande planbestämmelser: Allmän platsmark/park med kommunalt huvudmannaskap.

Investeringsbehov (Prioritet 1–4):

- Se över hela parken i syfte att ev flytta gångbanan så att den inte kommer i konflikt med träden, eventuellt göra om till grusgång, jobba med att skapa en bättre avgränsning mot vägen (Prioritet 3).



3.4.10 Parken vid kvarteret Vargen

Fastighetsbeteckning och läge: Visby Länna 1:9, <https://maps.app.goo.gl/ZhrYuuAL1xaAi81f7>



Mindre park/grönområde centralt i östra Visby. Ytan är ca 4274 kvm och krontäckningen i området är ca 13 %. Parken utnyttjas till stor del som genomfart, inte minst av Visbygymnasiets elever. Det går några vägar igenom parken (Linnégatan). Entréer finns från Lännaväg, från Östra Hansegatan samt från villagatorna intill (Frejgatan/Linnégatan).

Beskrivning av parkens kulturhistoriska, natur- samt sociala värde, upplevelsevärden (estetik), genius loci (platsens själ), samt vilket värde som bör prioriteras: De estetiska värdena består i träden, utsikt över kyrkogården, artrik äng. Platsens själ saknas. Vid utveckling bör man prioritera att hitta platsens själ och att skapa en tydlig form och avgränsning på parken.

- **Kulturhistoriska värden:** Utsikt över kyrkogård med kapell och klockstapel.
- **Naturvärden:** Ek, pil, några stora träd, ängsmark (högväxt gräsyta).
- **Sociala värden:** Passage.
- **Upplevelsevärden:** Öppen, kultiverad, sammanhållen.

Träd: Totalt 15 inventerade träd (2025-04-09) varav 8 lönn, 3 ek. Övriga trädslag är hästkastanj, pil, valnöt, hägg, bok och päron.

- **Ålder:** 3 träd bedöms vara yngre än 25 år, övriga bedöms vara mellan 51 och 75 år.
- **Lagskydd:** 4 träd är rödlistade, i övrigt inga lagskydd
- **Skador, vitalitet och risk:** 1 träd bedöms ha svåra skador övriga bedöms vara skadefria. Samtliga bedöms ha god vitalitet. 1 träd bedöms utgöra en måttlig risk, övriga bedöms inte utgöra någon förhöjd risk.

Övrig vegetation: Ingen övrig vegetation.

Lekplats: Nej.

Utrustning: 2 papperskorgar modell Rosen.

Gångsystem: Asfaltsgångar, cykelbana genom parken samt gata inne i parken (Linnégatan).

Belysning: Ja längs vägen.

Tillgänglighet: Ok.

Toalett: Nej.

Parkering: Finns i närområdet.

Kollektivtrafik: Närmaste hållplats är Lännaplan (160 m) som trafikeras av linje 2 och 5.

Sociotopkartering: Parken används enligt sociotopkarteringen som grönområde.

Övrigt:

Nuvarande skötselintensitet: Gräsklippning, slaghacksytor.

Nuvarande planbestämmelser: Allmän platsmark/park med kommunalt huvudmannaskap.

Investeringsbehov (Prioritet 1–4):

- Otydlig trafiklösning inne i parken, se över möjlighet till begräsning av trafik inne i parken i dialog med Trafik (Prioritet 3).
- Placera ut några bänkar (Prioritet 2).



3.4.11 Humlegården (Humlegårdsskolan)

Fastighetsbeteckning och läge: Visby Länna 1:9, <https://maps.app.goo.gl/hndHXbQPaB-KvvaNp9>



Liten park invid lågstadieskola centralt i östra Visby. Parken är inhägnad och uppfattas som en skolgård. Ytan är ca 5247 kvm och krontäckningen i området är ca 13 %. Parken utnyttjas mestadels av skoleleverna. Det finns entréer från Lännaväg samt från Bergmansgatan.

Beskrivning av parkens kulturhistoriska, natur- samt sociala värde, upplevelsevärden (estetik), genius loci (platsens själ), samt vilket värde som bör prioriteras: De estetiska värdena består i trädraden med hästkastanj (intill på skolans område) och kullen. Platsens själ består i de historiska vingslagen från träden, 50-talsbostäderna bredvid och barnnärvaron. Parken är omgärdad av staket och känns halvprivat eller upplevs tillhöra skolan. Vid utveckling bör de sociala, estetiska och naturvärdena prioriteras för att skapa en park för barn, skola och de som bor i lägenheterna.

- **Kulturhistoriska värden:** Trädraden med hästkastanjer från 1800-talet, 50-talshusen bredvid parken.
- **Naturvärden:** Äldre träd.
- **Sociala värden:** Lekplats, används som skolgård, hundrastning.
- **Upplevelsevärden:** Skyddad, kultiverad, rofylld och social, diversifierad.

Träd: Totalt 14 inventerade träd (2024-10-24). Dominerande trädslag är körsbär (7 st). Övriga förekommande trädslag är hägg (2 st), hästkastanj (2 st), lönn (2 st) och en ask

- **Ålder:** Samtliga träd bedöms vara mellan 25 och 50 år
- **Lagskydd:** Ett träd är rödlistat i övrigt inga lagskydd
- **Skador, vitalitet och risk:** 4 träd bedöms ha en måttlig vitalitet, övriga bedöms ha en god vitalitet. 2 träd bedöms ha lindriga skador övriga bedöms vara skadefria. Inget träd bedöms utgöra någon förhöjd risk.

Övrig vegetation: Buskage med bland annat vinbär, spirea, häckoxbär, spärrgrenigt oxbär, syren, liguster etc. Bukettapel vid lekutrustningen i norra delen.

Lekplats: Ja, samt en hel del lekutrustning från skolan, oklart med ansvarsfördelningen.

Utrustning: Bänkar (3 st), fotbollsplan med fotbollsmål (1 st), väderskydd, trästaket mot närliggande gator (ej mot skolan), järngrindar.

Gångsystem: Asfaltsgångar genom parken (dåliga).

Belysning: Nej.

Tillgänglighet: Nej, svåröppnade grindar, dåliga gångar.

Toalett: Nej.

Parkering: Ja vid både vid Lännaväg och vid Bergmansgatan.

Kollektivtrafik: Närmaste hållplats är Lännavägen (100 m) som trafikeras av linje 2 och 5.

Sociotopkartering: Parken används enligt sociotopkarteringen för vinteraktivitet, lekplats och som grönområde.

Övrigt:

Nuvarande skötselintensitet: Gräsklippning, rabattskötsel, lekplatsskötsel

Nuvarande planbestämmelser: Allmän platsmark/park med kommunalt huvudmannaskap.

Investeringsbehov (Prioritet 1–4):

- Dialog med Fastighetsförvaltningsavdelningen och Barn och utbildningsnämnden angående parken och skolgården i syfte göra parken mer tillgänglig för allmänheten, exempelvis genom att ta bort grindar och eventuellt stätta upp ett staket mellan skolgård och park. (Prioritet 1).
- Renovera gångarna och eventuellt ersätta med stenmjöl/grus (Prioritet 2).



3.4.12 Pär Säves park

Fastighetsbeteckning och läge: Visby Länna 1:9,

<https://maps.app.goo.gl/CwKoWcVk5xT7cny56>



Litet grönområde i södra Visby med fotbollsplan. Här spelas bland annat kvartersligan. Ytan är ca 6858 kvm och krontäckningen i området är ca 13 %. Ytan används mest för fotboll samt för passage. Det finns entréer från Säves väg i söder samt från Bergmansgatan i norr.

Beskrivning av parkens kulturhistoriska, natur- samt sociala värde, upplevelsevärden (estetik), genius loci (platsens själ), samt vilket värde som bör prioriteras: De estetiska värdena består i trädraden med hästkastanj. Platsens själ är historiens tyngd (trädraden). Vid utveckling bör de sociala värdena och naturvärdena prioriteras.

- **Kulturhistoriska värden:** Trädrad med hästkastanjer från 1800-talet, utsikt över vattentorget, bebyggelse från 50-talet intill.
- **Naturvärden:** Trädrad med hästkastanjer från 1800-talet.
- **Sociala värden:** Fotbollsplan, passage.
- **Upplevelsevärden:** Skyddad och öppen, kultiverad, social, sammanhållen.

Träd: Totalt 11 inventerade träd (2024-10-24) samtliga hästkastanjer.

- **Ålder:** Samtliga träd bedöms vara äldre än 75 år
- **Lagskydd:** Samtliga träd är biotopskyddade, 4 träd är även klassade som jätteträd enligt Åtgärdsprogrammet för särskilt skyddsvärda träd.
- **Skador, vitalitet och risk:** 1 träd bedöms ha måttliga skador, 5 bedöms ha lindriga skador övriga bedöms vara skadefria. Samtliga bedöms ha god vitalitet. Samtliga träd bedöms utgöra en måttlig risk.

Övrig vegetation: -

Lekplats: Nej.

Utrustning: Papperskorg modell Rosen (1 st), fotbollsplan med fotbollsmål (2 st), stort och dominerande staket vid fotbollsplanens kortsidor.

Gångsystem: Upptrampad stig under träden längs bebyggelse mot väster.

Belysning: Nej.

Tillgänglighet: Nej.

Toalett: Nej.

Parkering: Ja vid Bergmansgatan.

Kollektivtrafik: Närmaste hållplats är Lännavägen (210 m) som trafikeras av linje 2 och 5.

Sociotopkartering: Parken används enligt sociotopkarteringen som bollplan och som grönområde.

Övrigt:

Nuvarande skötselintensitet: Gräsklippning.

Nuvarande planbestämmelser: Allmän platsmark/park med kommunalt huvudmannaskap.

Investeringsbehov (Prioritet 1–4):

- Utredda storlek och behov av fotbollsplan och dess staket.



3.4.13 Signalparken

Fastighetsbeteckning och läge: Signalgatan 3 B, Visby Visborg 1:9,
<https://maps.app.goo.gl/XCwCWSxojXmnbq2AA>



Kvarterspark i södra Visby anlagd 1972 då husen kring parken byggdes. Ytan är ca 10 661 kvm och krontäckningen är ca 16 %. Parken upplevs som lite privat. Här finns en fotbollsplan och här spelas kvartersligan. Det finns en entré från Signalgatan och en från Stenkumlaväg, övriga entréer är från närliggande bostadsområden.

Beskrivning av parkens kulturhistoriska, natur- samt sociala värde, upplevelsevärden (estetik), genius loci (platsens själ), samt vilket värde som bör prioriteras: De estetiska värdena består i några fina träd samt en ängsyta. Platsens själ är tomhet, identitetslös.

- **Kulturhistoriska värden:** 60-talspark. Prioritera vid utveckling att hitta platsens själ, sociala värden och parkens gränser.
- **Naturvärden:** Naturlika buskage.
- **Sociala värden:** Solbad, fotboll, lekplats (som ska avvecklas), passage.
- **Upplevelsevärden:** Skyddad och öppen, kultiverad, rofylld och social, sammanhållen.

Träd: Totalt 49 inventerade träd (2024-10-16). Dominerande trädslag är oxel/rönn (40 st) och lönn (6 st). Andra förekommande trädslag är björk och hägg.

- **Ålder:** 2 träd bedöms vara yngre än 25 år, 46 träd är mellan 51–75 (planterade 1972).
- **Lagskydd:** 6 av träden är rödlistade, 39 bedöms vara biotopskyddade.
- **Skador, vitalitet och risk:** 3 träd bedöms ha svåra skador, 1 träd bedöms ha måttliga skador och 9 bedöms ha lindriga skador, övriga bedöms vara skadefria. 1 träd bedöms ha mycket dålig vitalitet, 4 träd bedöms ha dålig vitalitet, 4 träd bedöms ha måttlig vitalitet och övriga bedöms ha god vitalitet. Inget träd bedöms utgöra någon förhöjd risk.

Övrig vegetation: Bland övrig vegetation kan nämnas vildvuxna buskage med spirea, måbär, hägg, rosor, oxbär, kornell med mera. Kring lekplatsen häckar/buskage med rosenhallon, spirea och ölandstok.

Lekplats: Ja, skall dock avvecklas enligt lekplatsstrategin.

Utrustning: Bänkar och bänkbord vid lekplats, papperskorg vid lekplats (Rosen). Fotbollsplan med fotbollsmål och hög inhägnad.

Gångsystem: Asfaltsgångar.

Belysning: Ja.

Tillgänglighet: Ok.

Toalett: Nej.

Parkering: Nej.

Kollektivtrafik: Närmaste hållplats är Appellen (20 m) som trafikeras av linje 5.

Sociotopkartering: Parken används enligt sociotopkarteringen för sport och träning, bollplan, lekplats och som grönområde.

Övrigt: Diskussioner har tidigare förts om överlåtelse av marken till bostadsrättsföreningen vilket dock kräver en planändring och har därför inte genomförts. Området är även med i den så kallade "Gluggutredningen" där den bedömdes som "ej lämplig förtätningssyta i nuläget" (2017).

Nuvarande skötselintensitet: Gräsklippning, rabattrensning, sophantering.

Nuvarande planbestämmelser: Allmän platsmark/park med kommunalt huvudmannaskap.

Investeringsbehov (Prioritet 1–4):

- Arbeta med att skapa en tydligare entré till parken från Signalgatan och göra den mera tillgänglig och attraktiv för allmänheten. Alternativt se över möjligheten att avyttra parken till någon eller några av bostadsrättsföreningarna kring (Prioritet 4).



3.4.14 Söderhemstorg

Fastighetsbeteckning och läge: Visby Värnhem 1:16,
<https://maps.app.goo.gl/48XFgqwky49hX9G87>



Liten park i södra Visby. Ytan är ca 2719 kvm och krontäckningen i området är ca 10 %. Parken utnyttjas i huvudsak som passage. Det finns entréer i huvudsak från Söderhemsgatan och Apelgatan.

Beskrivning av parkens kulturhistoriska, natur- samt sociala värde, upplevelsevärden (estetik), genius loci (platsens själ), samt vilket värde som bör prioriteras: De estetiska värdena består i de stora träden. Platsens själ är vilsam, småstadspark. Parkens kulturhistoriska värden och platsens själ bör prioriteras vid utveckling.

- **Kulturhistoriska värden:** En del av trädgårdsstad, mjölkaffär, torg.
- **Naturvärden:** Stora träd, ängsmark, alm.
- **Sociala värden:** Sitta på bänk/vila, genomfart, hundrastning.
- **Upplevelsevärden:** Mitt emellan skyddad och öppen, kultiverad, rofylld, sammanhållen.

Träd: Totalt 14 inventerade träd (2024-11-04). Dominerande trädslag är lind (7 st), övriga trädslag är lönn (2 st) platan (2 st), hästkastanj (2 st) samt en alm.

- **Ålder:** 4 träd bedöms vara äldre än 75 år, 9 är mellan 25 och 50 år (planterade 1992).
- **Lagskydd:** 1 träd är rödlistat.
- **Skador, vitalitet och risk:** 1 träd bedöms ha lindriga skador övriga bedöms vara skadefria. Samtliga träd bedöms ha en god vitalitet. Inget träd bedöms inte utgöra någon förhöjd risk.

Övrig vegetation: Rosor samt spireahäck.

Lekplats: -

Utrustning: Bänkar (3 st) samt en papperskorgmodell Rosen.

Gångsystem: Upptrampade stigar.

Belysning: Nej.

Tillgänglighet: Nej, dock inga nivåskillnader.

Toalett: Nej.

Parkering: Vid intilliggande villagator.

Kollektivtrafik: Närmaste hållplats är Visborgskyrkan (180 m) som trafikeras av linje 1, 5, 12 och 51.

Sociotopkartering: Parken används enligt sociotopkarteringen för lek, promenad, lugn och ro, mötesplats och som grönområde.

Övrigt: Det finns både spill- och dagvattenledningar som går genom parken.

Nuvarande skötselintensitet: Gräsklippning, rensning buskage (häck).

Nuvarande planbestämmelser: Allmän platsmark/gata med kommunalt huvudmannaskap.

Investeringsbehov (Prioritet 1–4):

- Anlägga en hårdgjord yta av stenmjöl och justera bänkarnas placering så de kommer närmare häcken, anlägga hårdgjord yta (stenmjöl) under bänkarna (Prioritet 2).



3.4.15 Visborgsparken

Fastighetsbeteckning och läge: Visborgsallén, Visby Visborg 1:9,
<https://maps.app.goo.gl/oxcitUqfTPPY1szV7>



Grönområde/park vid Visborgsområdet i södra Visby. I närområdet finns mest arbetsplatser som utnyttjar parken för fika/lunch samt en närliggande skola vars elever och personal utnyttjar parken som passage. Ytan är ca 14 569 kvm och krontäckningen i området är ca 16 %. Det finns entréer från intilliggande Visborgsallén.

Beskrivning av parkens kulturhistoriska, natur- samt sociala värde, upplevelsevärden (estetik), genius loci (platsens själ), samt vilket värde som bör prioriteras: De estetiska värdena består i alléerna, stora träd, lummigheten, paviljongen och byggnaderna från 1800-talet. Platsens själ är den militäriska pampigheten och alléerna. Vid utveckling bör de kulturhistoriska värdena och platsens själ prioriteras samt att lyfta platsen estetiskt genom prydnadsplantering framför entrén.

- **Kulturhistoriska värden:** Militärhistoria med minnessaker i parken som minnesstenar, kanon, hundbegravningsplats, tegelbyggnader från 1800-talet.
- **Naturvärden:** Alléer, gamla träd, ekar.
- **Sociala värden:** Arbetslunch, passage, minnesstens-tittande, väntplats till möten, demonstrationer.
- **Upplevelsevärden:** Skyddad, kultiverad, social, sammanhållen och diversifierad.

Träd: Totalt 104 inventerade träd mellan 2025-10-16 och 2025-10-17. Dominerande trädslag är lind (33 st), hästkastanj (15 st), ek (9 st), tall (10 st), björk (7 st), lönn (5 st), bok (5 st), körsbär/hägg (5 st) och alm (5 st). Bland övriga trädslag finns valnöt, päron, äpple, mannaask och en blågran. 8 träd planterades 2022.

- **Ålder:** 15 bedöms vara yngre än 25 år, 74 träd bedöms vara äldre än 75 år.
- **Lagskydd:** 1 träd klassas som ett jätteträd enligt Åtgärdsprogrammet för särskilt skyddsvärda träd. 49 träd är biotopskyddade enligt Miljöbalken, 5 träd är rödlistade. I övrigt förekommer inga lagskydd
- **Skador, vitalitet och risk:** 1 träd bedöms ha svåra skador, 2 träd bedöms ha måttliga skador 14 träd bedöms ha lindriga skador övriga bedöms vara skadefria. 8 träd bedöms ha dålig vitalitet, 11 träd bedöms ha måttlig vitalitet övriga bedöms ha god vitalitet. 3 träd bedöms utgöra en måttlig risk, övriga bedöms inte utgöra någon förhöjd risk.

Övrig vegetation: Syren.

Lekplats: Nej.

Utrustning: Bänkbord (4 st), byggnad/paviljong (fallfärdig), minnesstenar för regementet (6 st), hundkyrkogård, baggar, kanon, ankare, propeller, papperskorg modell Rosen (2 st), busshållplats.

Gångsystem: Asfaltsgångar samt grusyta/plattor vid huvudentrén till Rådhuset.

Belysning: Ja.

Tillgänglighet: Ok.

Toalett: Nej.

Parkering: Ja.

Kollektivtrafik: Närmaste hållplats är Rådhuset Region Gotland (50 m) som trafikeras av linje 1.

Sociotopkartering: Parken ingår inte i sociotopkarteringen.

Övrigt: Det finns vatten- och spillvattenledningar i södra delen av parken.

Nuvarande skötselintensitet: Gräsklippning.

Nuvarande planbestämmelser: Allmän platsmark/park med kommunalt huvudmannaskap samt kvartersmark.

Investeringsbehov (Prioritet 1–4):

- Utredda paviljongen, huruvida den skall vara kvar eller rivas (Prioritet 1).
- Utredda ansvarsfrågan och rådighet över minnesstenar, hundkyrkogård, ankare, propeller och kanon, i dialog med konstkonsulent (Prioritet 2).
- Projektera och skapa en mer välkomnande entré till Rådhuset med parkbänkar, perennplanteringar etc. (Prioritet 2).



3.4.16 Hagbylunden

Fastighetsbeteckning och läge: Djuplundavägen 3 B, Visby Djuplunda 1:4,
<https://maps.app.goo.gl/pmQZvZ5yYz3L6sR69>



Litet grönområde i villaområde i södra Visby Ytan är ca 6871 kvm och krontäckningen i området är ca 49 %. Det finns entréer från söder, från Djuplundavägen.

Beskrivning av parkens kulturhistoriska, natur- samt sociala värde, upplevelsevärden (estetik), genius loci (platsens själ), samt vilket värde som bör prioriteras: De estetiska värdena består i tallarna, en flerstammig kaukasisk vingnöt, ett äppelträd och klätterställningen. Platsens själ är naturen eller det naturlika men platsen känns samtidigt lite tom. Platsen upplevs som skyddad trots närheten till den bullriga Visbyleden. De estetiska värdena mot villagatan bör prioriteras genom fler träd och buskar.

- **Naturvärden:** Nära skogen, brynen, fågelbuskage.
- **Sociala värden:** Lekplats, fotboll.
- **Upplevelsevärden:** Skyddad, kultiverad, social, sammanhållen och lite diversifierad.

Träd: Totalt 11 inventerade träd (2025-10-16) varav 4 tall, 2 äpple och 2 körsbär. Bland övriga trädslag finns en kaukasisk vingnöt och en alm. 4 träd är planterade 2024.

- **Ålder:** 4 träd bedöms vara yngre än 25 år, 5 träd bedöms vara äldre än 75 år.
- **Lagskydd:** 1 träd är rödlistat, i övrigt förekommer inga lagskydd.
- **Skador, vitalitet och risk:** 3 träd bedöms ha lindriga skador övriga bedöms vara skadefria. 2 träd bedöms ha måttlig vitalitet, övriga bedöms ha god vitalitet. Inget träd har bedömts utgöra en förhöjd risk.

Övrig vegetation:

Lekplats: Ja renoverad 2022.

Utrustning: Papperskorg modell Rosen, bänkbord (2 st), fotbollsplan med fotbollsmål (2 st), närliggande tennisbana.

Gångsystem: Asfaltsväg fram till lekplats.

Belysning: Nej.

Tillgänglighet: Ok.

Toalett: Nej.

Parkering: Längs villagatorna.

Kollektivtrafik: Närmaste hållplats är Långs väg (150 m) som trafikeras av linje 1, 12 och 51.

Sociotopkartering: Parken används enligt sociotopkarteringen för sport och träning, lek, lekplats, bollplan samt som grönområde.

Övrigt: Det finns VA-ledningar i området.

Nuvarande skötselintensitet: Gräsklippning.

Nuvarande planbestämmelser: Allmän platsmark/park med kommunalt huvudmannaskap.

Investeringsbehov (Prioritet 1–4):

- Eventuellt jobba med att skapa en förtätning med vegetation mot söder och villaområdet (Prioritet 3).



3.4.17 Terra nova torg

Fastighetsbeteckning och läge: Terra nova torg 11, Visby Terra Nova 1:1,
<https://maps.app.goo.gl/JtgFNHf4UnAVPzdQA>



Torgyta/park i södra Visby centralt i bostadsområdet Terra Nova invid Terra novakyrkan. Anlagt kring 1983. Ytan är ca 1390 kvm och krontäckningen i området är ca 26 %. Delar av parken, den som innefattar lekplatsen, är inhägnad. Parken nyttjas som passage, den inhägnade delen nyttas i huvudsak av kyrkans förskola. Parken uppfattas till stor del som privat. Det finns entréer från Skogslundsvägen samt från angränsande bostadsområden.

Beskrivning av parkens kulturhistoriska, natur- samt sociala värde, upplevelsevärden (estetik), genius loci (platsens själ), samt vilket värde som bör prioriteras: De estetiska värdena består i den varierade vegetationen, grönskan och en rad med hästkastanjer. Platsens själ är privatiserad och lummig. Vid utveckling bör de sociala värdena prioriteras.

- **Kulturhistoriska värden:** 80-talspark.
- **Naturvärden:** Täta buskage med mycket grönska, viktiga för fågelliv.
- **Sociala värden:** Lekplats, sittplatser, passage, kyrka, mötesplats.
- **Upplevelsevärden:** Skyddad, kultiverad, social, diversifierad.

Träd: Totalt 15 inventerade träd (2025-10-15) varav 5 oxel, 5 körsbär och 4 hästkastanj. Bland övriga trädslag kan nämnas en ginnalalönn.

- **Ålder:** 4 träd bedöms vara yngre än 25 år, övriga bedöms vara mellan 25 och 50 år.
- **Lagskydd:** Det förekommer inga lagskydd.
- **Skador, vitalitet och risk:** 1 träd bedöms ha måttliga skador, 2 st bedöms ha lindriga skador, övriga bedöms vara skadefria. 1 träd bedöms ha dålig vitalitet, 3 st bedöms ha en måttlig vitalitet, övriga bedöms ha god vitalitet. Inga träd bedöms utgöra någon förhöjd risk.

Övrig vegetation: Bland övrig vegetation kan nämnas buskage med schersmin, oxbär, vinbär, kornell, ginnalalönn, rödvide, syren, snöbär, häggmispel, try samt perennrabatter på torgdelen med bland annat lavendel.

Lekplats: Ja, inhägnad av kyrkas förskola, det finns avtal som reglerar detta.

Utrustning: Bänkar (2 st) samt bänkbord vid lekplats, bänkar (3 st) samt papperskorg modell Otto vid torgdelen. Trästaket kring lekplatsen med två grindar, skylt på ena grinden som upplyser om att allmänheten är välkommen.

Gångsystem: Hårdgjord yta med asfalt samt med betongplattor.

Belysning: Ja.

Tillgänglighet: Ja delvis, svårt med grindarna.

Toalett: Nej.

Parkering: Ja, vid kyrkan.

Kollektivtrafik: Närmaste hållplats är Bokbindargatan (200 m) som trafikeras av linje 2 och 5.

Sociotopkartering: Parken används enligt sociotopkarteringen för lek, lekplats samt som grönområde.

Övrigt: Det går VA-ledningar genom parken.

Nuvarande skötselintensitet: Gräsklippning, rabattrensning, buskage, lekplatsskötsel.

Nuvarande planbestämmelser: Allmän platsmark/gata med kommunalt huvudmannaskap.

Investeringsbehov (Prioritet 1–4):

- Anlägga en liten gång fram till grinden (Prioritet 2).
- Byta ut papperskorgen mot en modell Rosen och justera dess placering (Prioritet 2).



3.5 Kategori 5 - Övriga parker/parkområden med lägre besöksstryck och lägre värden beträffande estetik/natur/upplevelser/funktion

3.5.1 Lilla Murparken

Fastighetsbeteckning och läge: Norra Murgatan 14–16, Visby Östermur 9 och 10,
<https://maps.app.goo.gl/A8xDPWM5tpS6dVk37>



Liten park på Klinten i Visby innerstad. Två hus som revs 1911 och aldrig byggdes upp igen, varefter marken lades ut som parkmark. Visby innerstad har 14,4 % krontäckning och parken har en yta på ca 450 kvm. Parken har ett fint läge i en skyddad miljö intill ringmuren. Entré finns från Norra Murgatan.

Beskrivning av parkens kulturhistoriska, natur- samt sociala värde, upplevelsevärden (estetik), genius loci (platsens själ), samt vilket värde som bör prioriteras: De estetiska värdena består i ringmuren, den stora skogslönnen, de röda planken. Platsens själ är storslagenhet. De estetiska och de sociala värdena bör vid utveckling prioriteras.

- **Kulturhistoriska värden:** Ringmuren.
- **Sociala värden:** Sittplats.
- **Upplevelsevärden:** Skyddad, kultiverad, rofylld, sammanhållen.

Träd: Totalt 2 inventerade träd 2024-09-19. 1 stor och fin skogslonn samt 1 st päron. Skogslönnen bedöms vara äldre än 75 år och päronträdet bedöms vara mellan 50 och 75 år. Båda omfattas av marklov enligt Plan- och bygglagen. Båda träden bedöms ha god vitalitet. 1 träd bedöms ha måttliga skador, de andra bedöms vara utan skador. Inget träd bedöms utgöra en förhöjd risk

Övrig vegetation: Murgröna samt en syren.

Lekplats: Nej, har funnits en sandlåda som tagits bort.

Utrustning: Bänk, 1 st, papperskorg 1 st modell Rosen.

Gångsystem: Inga gångar, endast gräs.

Belysning: Nej.

Tillgänglighet: Ok.

Toalett: Nej.

Parkering: Ja, på gatan intill.

Kollektivtrafik: Närmaste hållplats är Östercentrum väg (400 m) som trafikeras av linje 1, 3, 4, 5, 20, 61 och 61.

Sociotopkartering: Parken ingår inte i sociotopkarteringen.

Övrigt: -

Nuvarande skötselintensitet: Gräsklippning.

Nuvarande planbestämmelser: Allmän platsmark/park med kommunalt huvudmannaskap.

Investeringsbehov (Prioritet 1–4):

Flyttning av papperskorg (Prioritet 1), utreda möjlighet att göra parken mer attraktiv (Prioritet 3).



3.5.2 Lilla Körsbärsparken

Fastighetsbeteckning och läge: Norra Murgatan 50, Visby Muren 6,
<https://maps.app.goo.gl/xJJrNo4E8cqSNyU79>



Liten park på Klinten i Visby innerstad som har 14,4 % krontäckning. Ca 210 kvm. Även ett av ringmurens torn gränsar till och ingår i parken. Parken har ett fint läge i en skyddad miljö intill ringmuren. En liten hemlig park som inte har så många besökare. Entré finns från Norra Murgatan.

Beskrivning av parkens kulturhistoriska, natur- samt sociala värde, upplevelsevärden (estetik), genius loci (platsens själ), samt vilket värde som bör prioriteras: De estetiska värdena består i ringmuren med tornet, murgrönan på muren, körsbärsträd och nischerna. Platsens själ är historiens vingslag, storslagenhet. Upplevelsevärdena tillsammans med de estetiska värdena bör prioriteras vid utveckling.

- **Kulturhistoriska värden:** Ringmuren och tornet.
- **Sociala värden:** Sittplats.
- **Upplevelsevärden:** Skyddad, kultiverad, rofylld, sammanhållen.

Träd: Endast ett inventerat träd 2024-09-19. Ett stort och fint körsbärsträd. Trädet bedöms vara äldre än 75 år. Det är skyddat genom marklov i Plan- och bygglagen. Trädet har god vitalitet, inga skador och bedöms inte utgöra någon förhöjd risk

Övrig vegetation: Endast gräsyta.

Lekplats: Nej.

Utrustning: Bänkar (2 st), flaggstång i tornet.

Gångsystem: Inga gångar endast gräs.

Belysning: Mot muren, stor och klumpig armatur.

Tillgänglighet: Ok.

Toalett: Nej.

Parkering: Ja, på gatan intill.

Kollektivtrafik: Närmaste hållplats är Lummelunds väg (570 m) som trafikeras av linje 1, 5 och 61.

Sociotopkartering: Parken ingår inte i sociotopkarteringen.

Övrigt: -

Nuvarande skötselintensitet: Gräsklippning.

Nuvarande planbestämmelser: Allmän platsmark/park med kommunalt huvudmannaskap.

Investeringsbehov (Prioritet 1–4):

Ok park som den är, eventuellt utreda vem som ansvarar för belysningen på ringmuren och se om det finns något möjlighet att påverka val och placering av armatur (Prioritet 4).



3.5.3 Stjärnlunden

Fastighetsbeteckning och läge: Visby Norr 1:1, <https://maps.app.goo.gl/HZofq7TDafrjRAe8A>



Grönområde i norra Visby i anslutning till äldre villakvarter med detaljplaner från 1947 respektive 1962. Ytan är ca 18 925 kvm och området har 10 % krontäckning. Ytan utnyttjas för fotboll (kvarterstergården), som passage och av hundägare. Området avgränsas till stora delar av vallar, en rest av en gammal deponi. Grönområdet har inget gångsystem men naturlig öppning/entré är från Orionsgatan men det finns även en stig från Atlasgatan.

Beskrivning av parkens kulturhistoriska, natur- samt sociala värde, upplevelsevärden (estetik), genius loci (platsens själ), samt vilket värde som bör prioriteras: De estetiska värdena består i kullen med ängsmark, buskage och stora träd (alm, sykomorlönn, körsbär). Platsens själ är att möta himlen, öppenhet. Vid utveckling bör de estetiska värdena i samklang med upplevelsevärdena prioriteras.

- **Naturvärden:** Stora träd och ängsmark (högväxt gräsyta) i kuperat landskap, fågelbuskage.
- **Sociala värden:** Fotboll, hundrastning, blomplockning, lek, passage till mataffär.
- **Upplevelsevärden:** Öppen, naturlig, rofylld och social, sammanhållen.

Träd: I Stjärnlunden har 16 träd inventerats (2025-09-03). Dominerande trädslag är äpple (4 st), tynklönn (3 st) och alm (3 st). Andra träd som förekommer är bl a päron, hästkastanj, asp, körsbär och slån.

- **Ålder:** Samtliga inventerade träd bedöms vara äldre än 75 år.
- **Lagskydd:** 3 träd är rödlistade, i övrigt förekommer inga lagskydd.
- **Skador, vitalitet och risk:** 2 träd bedöms ha måttliga skador, 11 st bedöms ha lindriga skador, övriga bedöms vara skadefria. 2 träd bedöms ha dålig vitalitet, 6 st bedöms ha måttlig vitalitet och övriga bedöms ha god vitalitet. 3 träd bedöms utgöra en måttlig risk, övriga bedöms inte utgöra någon förhöjd risk.

Övrig vegetation: Bland övrig vegetation kan nämnas större buskar och buskage av vild karaktär med bland annat syren, fläder, slån och kornell.

Lekplats: -

Utrustning: Fotbollsmål.

Gångsystem: Endast klippta gångar i gräset.

Belysning: Nej.

Tillgänglighet: Nej, kuperat.

Toalett: Nej.

Parkering: Längs villagatorna.

Kollektivtrafik: Närmaste hållplats är Atlasgatan (20 m) som trafikeras av linje 1 och 5.

Sociotopkartering: Parken ingår inte sociotopkarteringen.

Övrigt: Gammal deponi som är under utredning.

Nuvarande skötselintensitet: Slaghack samt gräsklippning (gångar och fotbollsplan).

Nuvarande planbestämmelser: Allmän platsmark/park med kommunalt huvudmannaskap.

Investeringsbehov (Prioritet 1–4):

- Grönområdet har potential att utvecklas (Prioritet 4).



3.5.4 Skarphällsparken

Fastighetsbeteckning och läge: Visby Skarphäll 1:1,
<https://maps.app.goo.gl/6qU3hauqsronqqZe8>



Grönområde i östra Visby invid industriområdet Skarphäll. Arealen är ca 26 246 kvm och krontäckningen i området är ca 13 %. Här finns en fotbollsplan och här spelas kvartersligan, här finns även en tennisplan. Entréer finns från Lyegatan (2 st), Endreväg samt från Skarphällsområdet (2 st).

Beskrivning av parkens kulturhistoriska, natur- samt sociala värde, upplevelsevärden (estetik), genius loci (platsens själ), samt vilket värde som bör prioriteras: De estetiska värdena består i träd i äng. Platsens själ är en buffert/brytpunkt mellan villaområde och verksamhetsområde. Det finns en velighet. Vid utveckling bör platsens själ och de estetiska värdena prioriteras. Funktionen av gräns/brytpunkt mellan två sorters områden bör förtydligas.

- **Naturvärden:** Naturlika planteringar.
- **Sociala värden:** Tennisplan, fotboll, g/c-väg, hundrastning, passage, genvägar.
- **Upplevelsevärden:** Öppen, naturlig och kultiverad, social, sammanhållen.

Träd: Totalt 69 inventerade träd mellan 2025-08-12 och 2025-08-13. Dominerande trädslag är oxel/rönn (22 st), tall (11 st), lönn (8 st), lärk (7 st) och avenbok (6 st). Andra träd som förekommer är bland annat päron, körsbär, kaskadpil, hagtorn, hästkastanj, vildapel, ask och bok.

- **Ålder:** 23 av träden bedöms vara äldre än 75 år, endast 6 är yngre än 25 år.
- **Lagskydd:** 8 träd är rödlistade, i övrigt förekommer inget lagskydd.
- **Skador, vitalitet och risk:** 2 träd har en mycket dålig vitalitet, 3 träd har en dålig vitalitet, 14 träd har en måttlig vitalitet, övriga bedöms ha en god vitalitet. 2 träd bedöms ha svåra skador, 3 träd bedöms ha måttliga skador, 15 träd bedöms ha lindriga skador, övriga bedöms vara skadefria. 1 träd bedöms utgöra en måttlig risk, övriga bedöms inte utgöra någon förhöjd risk.

Övrig vegetation: Buskage med syren, spirea, körsbär etc.

Lekplats: Nej.

Utrustning: Papperskorgar modell Rosen (2 st), fotbollsplan med fotbollsmål och nätstaket runt om, tennisbana.

Gångsystem: Cykelbana med asfalt.

Belysning: Ja.

Tillgänglighet: Ok.

Toalett: Nej.

Parkering: Längs villagatorna.

Kollektivtrafik: Närmaste hållplats är Södra Skarp-häll (180 m) som trafikeras av linje 3.

Sociotopkartering: Parken ingår inte sociotopkarteringen.

Övrigt: Det finns VA-ledningar i södra änden samt en dagvattenledning i n/s-riktning.

Fiber går genom parken i n/s-riktning (TN 2015/622).

Nuvarande skötselintensitet: Gräsklippning längs kanter och slaghackning. Prov har gjorts för att fräsa upp och etablera ängsytor.

Nuvarande planbestämmelser: Allmän platsmark/park med kommunalt huvudmannaskap.

Investeringsbehov (Prioritet 1–4):

- Verka för att skapa barriärer mot industriområdet samt mot Endreväg (Prioritet 3)



3.5.5 Polhems plats

Fastighetsbeteckning och läge: Visby Norr 1:30,
<https://maps.app.goo.gl/uuL8D7YDTxP8DWKh8>



Ett grönområde centralt i östra Visby mitt emot Korpenområdet vid Brömsebroväg. Har tidigare använts både som snöupplag under vintertid och som tillfällig parkering sommartid. Arealen är ca 5192 kvm och krontäckningen i området är ca 10 %. Området används mest som passage men har inga gångstråk eller tydliga entréer.

Beskrivning av parkens kulturhistoriska, natur- samt sociala värde, upplevelsevärden (estetik), genius loci (platsens själ), samt vilket värde som bör prioriteras: De estetiska värdena består i träden och syrenen. Platsens själ saknas. Vid utveckling bör man prioritera att hitta platsens själ och funktion.

- **Naturvärden:** Ängsmark (högväxt gräsyta), några gamla oxlar och en ask.
- **Upplevelsevärden:** Öppen, sammanhållen.

Träd: Totalt 6 träd senast inventerade 2025-07-10. Dominerande trädslag är oxel (3 st). Andra träd som förekommer är ask, päron och valnöt (planterad 2021).

- **Ålder:** 1 träd är yngre än 25 år, övriga bedöms vara äldre än 75 år.
- **Lagskydd:** 1 träd är rödlistat, i övrigt förekommer inget lagskydd
- **Skador, vitalitet och risk:** 5 träd har en måttlig vitalitet, 1 träd bedöms ha en god vitalitet. 1 träd bedöms ha måttliga skador, 4 träd bedöms ha lindriga skador, 1 träd bedöms vara skadefritt. 2 träd bedöms utgöra en måttlig risk, övriga bedöms inte utgöra någon förhöjd risk.

Övrig vegetation: En stor syren.

Lekplats: Nej.

Utrustning: Bänk (1 st).

Gångsystem: Endast en genväg över gräsyta.

Belysning: Nej, längs vägen kring.

Tillgänglighet: -

Toalett: Nej.

Parkering: Ja, längs villagatorna.

Kollektivtrafik: Närmaste hållplats är Korpen (220 m) som trafikeras av linje 1 och 5.

Sociotopkartering: Parken används enligt sociotopkarteringen för promenad samt som grönområde.

Övrigt: Det finns spill- och dagvattenledningar i den södra delen.

Nuvarande skötselintensitet: Gräsklippning i kanterna, i övrigt slaghacksyta.

Nuvarande planbestämmelser: Allmän platsmark/park med kommunalt huvudmannaskap.

Investeringsbehov (Prioritet 1–4):

- Arbeta med att ta fram en funktion för platsen, möjlighet med mer träd och vegetation i syfte att skapa en större krontäckning och öka mängden ekosystemtjänster (Prioritet 4).



3.5.6 Solbergaparken

Fastighetsbeteckning och läge: Visby Solberga 1:19,
<https://maps.app.goo.gl/tePyDD7GKwg7at799>



Centralt grönområde mitt emot Solbergabadet i Visby invid Solbergaleden. Ytan är ca 1903 kvm och området har 11 % krontäckning. Området nyttjas i huvudsak som passage. Entréer finns från Solbergaleden samt från villaområdet intill (Valdemarsgatan).

Beskrivning av parkens kulturhistoriska, natur- samt sociala värde, upplevelsevärden (estetik), genius loci (platsens själ), samt vilket värde som bör prioriteras: De estetiska värdena består i björkraden och utsikten över muren, befintliga Solbergabadet och villor från tidigt 1900-tal. Platsens själ är luftighet (ljusa luftiga björkar). Vid utveckling bör platsens själ prioriteras i kombination med att skapa en mer rofylld plats.

- **Kulturhistoriska värden:** Solbergabadet och villor från tidigt 1900-tal.
- **Sociala värden:** Sittplats, cykel- och gångväg.
- **Upplevelsevärden:** Öppen, kultiverad, sammanhållen.

Träd: I parken finns det totalt 12 inventerade träd (2025-04-08). 1 oxel, övriga björk.

- **Ålder:** 1 av träden bedöms vara äldre än 75 år, 3 är yngre än 25 år.
- **Lagskydd:** 11 bedöms vara biotopskyddade, i övrigt förekommer inget lagskydd.
- **Skador, vitalitet och risk:** 2 träd bedöms ha lindriga skador, övriga bedöms vara skadefria. 2 träd bedöms ha dålig vitalitet, 1 träd bedöms ha måttlig vitalitet och övriga bedöms ha god vitalitet. Inga träd bedöms utgöra en förhöjd risk.

Övrig vegetation: Det finns några klängrosor i en rabatt vid bänken.

Lekplats: Nej.

Utrustning: Bänk (1 st) samt papperskorg (1 st) modell Rosen, kantsten av granit, storgatsten och betong.

Gångsystem: Gångbana med asfalt.

Belysning: Nej.

Tillgänglighet: Ok.

Toalett: Nej.

Parkering: Ja vid Solbergabadet.

Kollektivtrafik: Närmaste hållplats är Birkagatan (430 m) som trafikeras av linje 1 och 5.

Sociotopkartering: Parken ingår inte sociotopkarteringen.

Övrigt: VA-ledningar finns i parken. Solbergagatan ingår i planprogrammet för Östercentrum med avsikten att det ska bli mer en stadsgata än trafikled.

Nuvarande skötselintensitet: Gräsklippning och skräpplockning.

Nuvarande planbestämmelser: Allmän platsmark/park med kommunalt huvudmannaskap.

Investeringsbehov (Prioritet 1–4):

- Se över möjligheten att skapa någon slags skydd/barriär av vegetation bakom bänken (Prioritet 2).



3.5.7 Cirkusplatsen

Fastighetsbeteckning och läge: Visby Solberga 1:19, <https://maps.app.goo.gl/FEkCbw3nA7YK-kMBk8>



Grönområde strax utanför Kajsarporten intill Gutavallen centralt öster om stadsmuren. Här är cirkusen varje sommar och ytan nyttas flitigt av skolelever för idrottsaktiviteter, exempelvis brännboll. Ytan är ca 8113 kvm och området har ca 11 % krontäckning. Området nyttjas i huvudsak som passage. Entréer finns från Solbergaleden och från Kung Magnus väg. Det finns även en mycket upp-trampad genväg tvärs igenom gräsytan i nordsydlig riktning.

Beskrivning av parkens kulturhistoriska, natur- samt sociala värde, upplevelsevärden (estetik), genius loci (platsens själ), samt vilket värde som bör prioriteras: De estetiska värdena består i muren mot idrottsplatsen. Platsens själ andas cirkus. Vid utveckling bör de sociala värdena prioriteras.

- **Kulturhistoriska värden:** Utblick mot ringmuren.
- **Sociala värden:** Idrottsaktiviteter för skolelever, cirkus, passage.
- **Upplevelsevärden:** Öppen, kultiverad, sammanhållen.

Träd: I parken finns det totalt 22 inventerade träd (2025-04-08). Dominerande trädslag är lind (13 st) och ask (6 st). Andra förekommande träd är lönn (2 st) och alm (1 st).

- **Ålder:** 7 av träden bedöms vara äldre än 75 år, övriga är mellan 25–50 år.
- **Lagskydd:** 7 träd är rödlistade, 11 bedöms vara biotopskyddade, i övrigt förekommer inget lagskydd.
- **Skador, vitalitet och risk:** 2 träd bedöms ha svåra skador, 2 träd bedöms ha lindriga skador övriga bedöms vara skadefria. 3 träd bedöms ha måttlig vitalitet och övriga bedöms ha god vitalitet. Ett träd bedöms utgöra en måttlig risk, övriga bedöms inte utgöra någon förhöjd risk.

Övrig vegetation: Klängrosor mot muren (Gutavallen).

Lekplats: Nej.

Utrustning: Bänkar (6 st) samt papperskorgar (2 st) modell Rosen.

Gångsystem: Cykel och gångbana med asfalt.

Belysning: Ja.

Tillgänglighet: Ok.

Toalett: Vid busstationen.

Parkering: Ja stor parkering vid Kajsarn.

Kollektivtrafik: Närmaste hållplats är Södercentrum (260 m) som trafikeras av linje 1, 5 och 6.

Sociotopkartering: Parken används enligt sociotopkarteringen för promenad och som grönområde.

Övrigt: Det går spill- och dagvattenledningar längs med g/c-banan.

Nuvarande skötselintensitet: Gräsklippning och skräpplockning.

Nuvarande planbestämmelser: Allmän platsmark/park med kommunalt huvudmannaskap.

Investeringsbehov (Prioritet 1–4):

- Se över möjligheten att utnyttja parken mer över hela året (Prioritet 4).



3.5.8 Smittenslund

Fastighetsbeteckning och läge: Visby Smittenslund 1:1,
<https://maps.app.goo.gl/g4j22j8RR4BnYmvY7>



Mindre grönområde centralt i östra Visby mellan Tjelvarvägen, Birkagatan, Vallersgatan och Bogegatan. Arean är ca 3572 kvm och krontäckningen i området är ca 13 %. Området utgörs i sin helhet av högväxta gräsytor samt några träd. Inga tydliga entréer, öppna ytor åt alla håll.

Beskrivning av parkens kulturhistoriska, natur- samt sociala värde, upplevelsevärden (estetik), genius loci (platsens själ), samt vilket värde som bör prioriteras: De estetiska värdena består i ekarna. Platsens själ saknas. Vid utveckling bör naturvärdena prioriteras och att hitta platsens själ.

- **Naturvärden:** Ekar, högväxt gräsyta.
- **Sociala värden:** Luststigar.
- **Upplevelsevärden:** Öppen, mellan naturlig och kultiverad, sammanhållen.

Träd: Totalt 12 inventerade träd 2025-01-17. Dominerande trädslag är lönn (5 st), ek (2 st), lind (2 st) och körsbär (2 st). Andra träd som förekommer är oxel.

- **Ålder:** 2 träd är yngre än 25 år, övriga bedöms vara mellan 51 och 75 år.
- **Lagskydd:** 2 träd är biotopskyddade enligt Miljöbalken, i övrigt förekommer inget lagskydd.
- **Skador, vitalitet och risk:** Samtliga träd bedöms ha en god vitalitet. 1 träd bedöms ha måttliga skador, 2 träd bedöms ha lindriga skador övriga bedöms vara skadefria. Inget träd bedöms utgöra en förhöjd risk.

Övrig vegetation: Parkslide (!).

Lekplats: Nej.

Utrustning: Papperskorg modell Rosen (1 st)

Gångsystem: Asfaltsgång samt upptrampad stig.

Belysning: Nej.

Tillgänglighet: -

Toalett: Nej.

Parkering: Längs villagatorna.

Kollektivtrafik: Närmaste hållplats är Tjelvarvägen (60 m) som trafikeras av linje 1 och 5.

Sociotopkartering: Parken ingår inte sociotopkarteringen.

Övrigt:

Nuvarande skötselintensitet: Gräsklippning/slaghack.

Nuvarande planbestämmelser: Allmän platsmark/park med kommunalt huvudmannaskap.

Investeringsbehov (Prioritet 1–4):

- Verka för att gynna pollinatörer med ängsyta och komplettera med buskar exempelvis hassel (Prioritet 3).



3.5.9 Parken vid Korpen

Fastighetsbeteckning och läge: Visby Bingeby 1:1, <https://maps.app.goo.gl/r2uo-LYgDH7RJRur89>



Litet grönområde öster om vårdområdet Korpen i nordöstra Visby. Ytan är ca 1025 kvm och området har 10 % krontäckning. Området nyttjas i huvudsak som passage. Entréer finns från Tjelvarvägen i söder samt från Brömsebroväg i norr.

Beskrivning av parkens kulturhistoriska, natur- samt sociala värde, upplevelsevärden (estetik), genius loci (platsens själ), samt vilket värde som bör prioriteras: De estetiska värdena består i trädraden av oxel inne på Korpenområdet och utsikten över "Bingan". Platsen själ saknas. Naturvärdena kan prioriteras vid utveckling.

- **Sociala värden:** Sittplats, hundrastning.
- **Upplevelsevärden:** Öppen, kultiverad, sammanhållen.

Träd: I grönområdet finns det totalt 2 inventerade träd (2025-08-13), 1 oxel samt 1 hagtorn.

- **Ålder:** 1 träd bedöms vara äldre än 75 år, det andra bedöms vara mellan 50 och 75 år.
- **Lagskydd:** Inget träd omfattas av något lagskydd.
- **Skador, vitalitet och risk:** 1 träd bedöms ha lindriga skador, det andra bedöms vara skadefritt. Båda träden bedöms ha en god vitalitet. Inget träd bedöms utgöra någon förhöjd risk.

Senare under hösten 2025 planterades 2 st flerstammiga himalayabjörkar.

Övrig vegetation: Några enstaka formklippta björkspireor.

Lekplats: Nej.

Utrustning: Bänk med ryggstöd (2 st), papperskorg, modell Rosen (1 st).

Gångsystem: Gångbana med asfalt.

Belysning: Längs intilliggande gata.

Tillgänglighet: Ok.

Toalett: Nej.

Parkering: Ja vid Korpen.

Kollektivtrafik: Närmaste hållplats är Bingebyplan (5 m) som trafikeras av linje 1, 4 och 5.

Sociotopkartering: Parken ingår inte sociotopkarteringen.

Övrigt: Det finns VA-ledningar i parken.

Nuvarande skötselintensitet: Gräsklippning.

Nuvarande planbestämmelser: Allmän platsmark/park med kommunalt huvudmannaskap.

Investeringsbehov (Prioritet 1–4):

- Förstärka grönstråken med exempelvis några ytterligare träd (Prioritet 2).



3.5.10 Parken vid Norra Hansegatan

Fastighetsbeteckning och läge: Visby Norr 1:30, Visby Solberga 1:19,
<https://maps.app.goo.gl/VsPUJQwz7qBsMVC8A>



Litet grönområde i centrala Visby i närheten av Östercentrum. Ytan är ca 4940 kvm och området har 10 % krontäckning. Området nyttjas i huvudsak som passage samt som sommarparkering. Entréer finns från Norra Hansegatan i norr samt från Jälgargatan i söder.

Beskrivning av parkens kulturhistoriska, natur- samt sociala värde, upplevelsevärden (estetik), genius loci (platsens själ), samt vilket värde som bör prioriteras: De estetiska värdena består i stora träd och avenbokarna. Platsens själ är en buffertzon mellan trafik och villakvarter där buller och gata har letat sig in i parken. Vid utveckling bör man prioritera att ändra platsens själ till att vända sig mer mot villakvarteren och avskärma gatan och trafiken. Och att höja de sociala och de estetiska värdena.

- **Kulturhistoriska värden:** Nära villaområde med flerbostadshus från 40-talet, gammalt äppelträd.
- **Naturvärden:** Naverlönn.
- **Sociala värden:** Passage, hundrast, parkering, sittplats.
- **Upplevelsevärden:** Öppen, kultiverad, diversifierad.

Träd: I grönområdet finns det totalt 13 inventerade träd (2025-07-09). 4 oxel, 4 avenbok, 2 naverlönn, 1 äpple och 1 björk.

- **Ålder:** 6 träd bedöms vara äldre än 75 år, 7 träd bedöms vara yngre än 25 år.
- **Lagskydd:** 2 träd är rödlistade.
- **Skador, vitalitet och risk:** 1 träd bedöms ha lindriga skador, övriga bedöms vara utan skador. 1 träd bedöms ha dålig vitalitet, 1 träd bedöms ha måttlig vitalitet, övriga bedöms ha en god vitalitet. Inget träd bedöms utgöra någon förhöjd risk.

Övrig vegetation: En forsythia.

Lekplats: Nej.

Utrustning: Bänk med ryggstöd (1 st), papperskorg, modell Rosen (2 st).

Gångsystem: Gångbana med asfalt samt en upptrampad genväg.

Belysning: Nej.

Tillgänglighet: Ok.

Toalett: Nej.

Parkering: Ja, vid Östercentrum.

Kollektivtrafik: Närmaste hållplats är Birkagatan (120 m) som trafikeras av linje 1 och 5.

Sociotopkartering: Parken ingår inte sociotopkarteringen.

Övrigt: Området längs Jägargatan ingår i Planprogram/projekt Östercentrum. Elkabel finns i områdets östra del.

Nuvarande skötselintensitet: Gräsklippning.

Nuvarande planbestämmelser: Allmän platsmark/park med kommunalt huvudmannaskap.

Investeringsbehov (Prioritet 1–4):

- Hela grönområdet bör projekteras i syfte att skapa en rumslighet och en avskärmning mot de trafikerade intilliggande gatorna, Jägargatan samt Norra Hansegatan. Det behövs grönska och stora träd för att minska buller och utsläpp. Även funktionen bör ses över. Arbetet bör göras parallellt med planarbetet för Östercentrum. (Prioritet 2).



3.5.11 Blomstervägens park

Fastighetsbeteckning och läge: Visby Haga 1:1,
<https://maps.app.goo.gl/U9GZmen457nY6VSY7>



Blomstervägens park är ett litet grönområde inom ett villaområde i södra Visby. Parken är anlagd på 1970-talet och upplevs som privat och nyttjas sannolikt mestadels av de boende intill. Ytan är ca 2595 kvm och krontäckningen i området är ca 15 %. I parken finns en liten pulkabacke. Blomstervägen går runt parken och det finns entréer, från söder och från norr.

Beskrivning av parkens kulturhistoriska, natur- samt sociala värde, upplevelsevärden (estetik), genius loci (platsens själ), samt vilket värde som bör prioriteras: De estetiska värdena består i omslutenheten och de fina små träden. Platsens själ är småskalighet och gemytlighet. Platsen upplevs privat. Vid utveckling bör fokus ligga på platsens själ, de estetiska värdena och naturvärdena.

- **Kulturhistoriska värden:** Innergård, 70/80-tal.
- **Naturvärden:** Fåglar i träd och buskar.
- **Sociala värden:** Picknick, kubb för de som bor runt omkring.
- **Upplevelsevärden:** Skyddad, kultiverad, rofylld, sammanhållen.

Träd: Totalt 11 inventerade träd (2024-11-15), varav 5 lönn och 4 körsbär. Bland övriga trädslag kan nämnas en avenbok (planterad 2024) och en björk.

- **Ålder:** 5 träd bedöms vara yngre än 25 år, 5 träd bedöms vara mellan 25 och 50 år.
- **Lagskydd:** 5 träd är rödlistade, i övrigt förekommer inga lagskydd.
- **Skador, vitalitet och risk:** 1 träd bedöms ha måttliga skador övriga bedöms vara skadefria. 1 träd bedöms ha dålig vitalitet, 2 träd bedöms ha måttlig vitalitet övriga bedöms ha god vitalitet. Inget träd bedöms utgöra en förhöjd risk.

Övrig vegetation: Syren.

Lekplats: Nej, borttagen 2024.

Utrustning: En fältsten.

Gångsystem: Nej.

Belysning: Nej.

Tillgänglighet: Nej.

Toalett: Nej.

Parkering: Längs villagatorna.

Kollektivtrafik: Närmaste hållplats är Blåeldsvägen (520 m) som trafikeras av linje 1 och 5.

Sociotopkartering: Parken används enligt sociotopkarteringen för lekplats⁵ och som grönområde.

Övrigt:

Nuvarande skötselintensitet: Gräsklippning samt högväxt gräsyta (slaghack).

Nuvarande planbestämmelser: Allmän platsmark/park med kommunalt huvudmannaskap.

Investeringsbehov (Prioritet 1–4):

- Undersöka möjligheterna att avyttra parken (Prioritet 2) vilket sannolikt kräver en ny detaljplan.



⁵ Lekplatsen borttagen 2024

3.5.12 Länna allé

Fastighetsbeteckning och läge: Visby Länna 1:9, <https://maps.app.goo.gl/4Q5Y-BJmztAUYjGL8A>



Mindre grönområde i södra Visby. Ytan är ca 12 137 kvm och krontäckningen i området är ca 13 %. Lännaväg, Bergmangatan, Ekmangatan och Eneqvistgatan går tvärs igenom parken. Det finns entréer från alla vägar runt om, Säves väg i söder samt från Bergmangatan/ Ekmangatan/Eneqvistgatan i öster och väster. Även från parkområdet i norr.

Beskrivning av parkens kulturhistoriska, natur- samt sociala värde, upplevelsevärden (estetik), genius loci (platsens själ), samt vilket värde som bör prioriteras: Det estetiska värdet består i allén. Platsens själ är storslagenhet i sin enkelhet. Vid utveckling bör de sociala värden och platsens själ prioriteras. Låta människor komma in i parken mellan träden. Undersöka hur parken kan hänga ihop med parken vid kvarteret Vargen.

- **Kulturhistoriska värden:** Allé.
- **Naturvärden:** Allé, ängsmark (högväxt gräsyta).
- **Sociala värden:** Passage, hundrastning, g/c-väg.
- **Upplevelsevärden:** Skyddad och öppen, naturlig och kultiverad, rofylld och social, sammanhållen.

Träd: Totalt 50 inventerade träd (2024-10-24 samt 2025-04-09) varav 25 hästkastanj, 6 naverlönn, 5 lind, 5 skogslönn, 4 mannaask, 3 oxel och 2 björk.

- **Ålder:** 10 träd bedöms vara äldre än 75 år, 6 träd bedöms vara yngre än 25 år.
- **Lagskydd:** 35 träd bedöms vara biotopskyddade, 6 träd är rödlistade, i övrigt förekommer inget lagskydd.
- **Skador, vitalitet och risk:** 6 träd bedöms ha lindriga skador övriga bedöms vara skadefria. 2 träd bedöms ha dålig vitalitet, 4 träd har måttlig vitalitet, övriga bedöms ha god vitalitet. 1 träd bedöms utgöra en måttlig risk, i övrigt bedöms träd inte utgöra någon förhöjd risk.

Övrig vegetation: -

Lekplats: Nej.

Utrustning: Bänk (1 st), bänkbord (2 st) vid Cykel MC-hallen (privata).

Gångsystem: Asfalterad cykelbana längs med Liljewalchvägen, asfalterad gångbana längs med villaområdet i väster.

Belysning: -

Tillgänglighet: Ok.

Toalett: Nej.

Parkering: Ja vid Cykel MC-hallen.

Kollektivtrafik: Närmaste hållplats är Lännaplan (190 m) som trafikeras av linje 2 och 5.

Sociotopkartering: Parken används enligt sociotopkarteringen för picknick, lek och som grönområde.

Övrigt: Det går en vattenledning genom parkens sydligaste spets.

Nuvarande skötselintensitet: Gräsklippning, höggräsyta.

Nuvarande planbestämmelser: Allmän platsmark/park med kommunalt huvudmannaskap.

Investeringsbehov (Prioritet 1–4):

- Utredda möjligheten att ta bort gångbana längs med villaområdet i väster och skapa ett gångsystem mitt i parken mellan träden (Prioritet 3).



3.5.13 Gråboparken

Fastighetsbeteckning och läge: Visby Gråbo 1:3, Visby Furulund 1:1, Visby Furulund 1:8,
<https://maps.app.goo.gl/e8V79njVueJw1GuR7>



Stort grönområde i sydöstra Visby mellan bostadsområdet Gråbo och Furulundsskogen. Parken är under exploatering och planeras att byggas under 2026–2027. Krontäckningen är ca 26 % och ytan är ca 73 999 kvm. I norra delen av parken finns en stor pulkabacke. Det finns entréer från intilliggande cykelbanor och bostadskvarter, Bogen 1 och Bogen 2 samt kvarteret Lien.

Beskrivning av parkens kulturhistoriska, natur- samt sociala värde, upplevelsevärden (estetik), genius loci (platsens själ), samt vilket värde som bör prioriteras: De estetiska värdena består i rumsligheten skapad av sammanhängande vegetation samt kullen. Platsens själ är storskaligheten och den omslutande grönskan. Värden som bör prioriteras är de sociala värdena. Att skapa en plats där människor vill stanna till och uppehålla sig en längre tid. Befolka platsen utan att skada naturvärdena och de estetiska värdena.

- **Kulturhistoriska värden:** En lämnad grönyta mellan 80/90-talskvarteret Lien och 70-talskvarteret Bogen med stora gräsytor och naturlika planteringar. Schaktmassor har bildat en kulle.
- **Naturvärden:** Ängsyta (högväxt gräsyta), närhet till Furulundsskogen med bokskog och bryn av slån. Fågelbuskage och många brynzoner. Stora äldre ädellövträd vid dansbanan.
- **Sociala värden:** Pulkåkning, tennis, hundrastning passage, titta på raketer på nyårsafton från kullen, cykelvägar, bandy.
- **Upplevelsevärden:** Skyddad och öppen, upplevs naturlig men är kultiverad, rofylld och social, sammanhållen.

Träd: Totalt 52 inventerade träd (2024-11-08). Dominerande trädslag är lind (14 st), ask (12 st), alm (10 st), hästkastanj (9 st) och lönn (7 st).

- **Ålder:** 32 träd bedöms vara äldre än 75 år. Inga träd bedöms vara yngre än 25 år.
- **Lagskydd:** 12 träd är biotopskyddade enligt miljöbalken. 1 träd är klassat som ett jätteträd enligt Åtgärdsprogrammet för särskilt skyddsvärda träd och omfattas av ett sk 12:6-samråd enligt Miljöbalken. 22 träd är rödlistade.
- **Skador, vitalitet och risk:** 3 träd bedöms ha måttliga skador, 13 träd bedöms ha lindriga skador, övriga bedöms vara skadefria. 5 träd bedöms ha dålig vitalitet, 30 träd bedöms ha måttlig vitalitet, övriga bedöms ha god vitalitet. 3 träd bedöms utgöra en måttlig risk, övriga träd bedöms inte utgöra någon förhöjd risk.

Förutom de inventerade träden så finns här stor förekomst av bland annat alm, ask, sälg, alm med mera.

Övrig vegetation: Slån, kornell, hagtorn m m.

Lekplats: Planerad naturlekplats i den norra delen mot Furulundsskogen.

Utrustning: Papperskorgar (4 st), bihotell, tennisbana, bandybana, dansbana

Gångsystem: Asfalterade cykelbanor.

Belysning: Ja, längs cykelbanorna.

Tillgänglighet: Ja ok.

Toalett: Nej.

Parkering: Nej.

Kollektivtrafik: Närmaste hållplats är Gråbo centrum (330 m) som trafikeras av linje 1 och 5.

Sociotopkartering: Parken används enligt sociotopkarteringen för vinteraktivitet och som grönområde.

Övrigt: Stor pulkabacke. Det går en vattenledning (matarledning) i områdets södra del.

Nuvarande skötselintensitet: Slaghacksyta.

Nuvarande planbestämmelser: Allmän platsmark/park med kommunalt huvudmannaskap.

Investeringsbehov (Prioritet 1–4):

- Pågående utveckling, planerad byggstart 2026 (Prioritet 1).
- Utredda vidare behov av toalett samt parkeringsplats (Prioritet 2).



3.5.14 Lyckåkersparken (Lyckåkerskolans)

Fastighetsbeteckning och läge: Visby Värnhem 1:16,
<https://maps.app.goo.gl/pbsCbsKfNnzovwp5A>



Grönområde/park i södra Visby i anslutning till Lyckåkersskolan. Ytan är ca 10 886 kvm och kron-
täckningen i området är ca 10 %. Delar av parken är inhägnad för skolans/förskolans verksamhet
(låst). Parken utnyttjas i huvudsak av skolans elever och mestadels som passage. Parken utnyttjas
även till viss del för bollsport. Det finns entréer i huvudsak från Söderhemsgatan samt från parke-
ringen vid Allégatan.

Beskrivning av parkens kulturhistoriska, natur- samt sociala värde, upplevelsevärden (estetik), genius loci (platsens själ), samt vilket värde som bör prioriteras: De estetiska värdena består i oxelträdraden. Platsen saknar själ. De estetiska och de sociala värden bör prioriteras vid utveckling.

- **Sociala värden:** Fotboll, barnen från skolan cyklar och leker, bandy, radiostyrd bil.
- **Upplevelsevärden:** Öppen, kultiverad, social, diversifierad.

Träd: Totalt 18 inventerade träd (2024-11-05). Dominerande trädslag är oxel (11 st), lind (3 st), ek (3 st) samt en tysklönn.

- **Ålder:** 13 träd bedöms vara mellan 51 och 75 år, 5 är mellan 25 och 50 år.
- **Lagskydd:** 12 träd är biotopskyddade.
- **Skador, vitalitet och risk:** 1 träd bedöms ha måttliga skador, 2 träd bedöms ha lindriga skador övriga, bedöms vara skadefria. Samtliga bedöms ha god vitalitet. Inget träd bedöms inte utgöra någon förhöjd risk.

Övrig vegetation: Rosor samt en bokhäck kring lekplatsen.

Lekplats: Lekplats finns tillhörande Fastighetsförvaltningsavdelningen i anslutning till skolan/förskolan (anlagd på allmän platsmark).

Utrustning: Fotbollsplan (övergiven), grusbelagd med 4 mål varav 2 med nät. Högt staket, bandyplan som avgränsas med gamla bildäck, MTB-bana.

Gångsystem: Asfaltsgångar.

Belysning: Ja, höga master vid fotbollsplanen.

Tillgänglighet: Ok, inga nivåskillnader.

Toalett: Nej.

Parkering: Vid Allégatan intill.

Kollektivtrafik: Närmaste hållplats är Söderhemsgatan (40 m) som trafikeras av linje 1 och 5.

Sociotopkartering: Parken används enligt sociotopkarteringen för nyttjande av bollplan samt som grönområde.

Övrigt: Det finns en vattenledning väster om kvarteret Värjan och kvarteret Spjutet.

Nuvarande skötselintensitet: Gräsklippning, rensning lekplats.

Nuvarande planbestämmelser: Allmän platsmark/park med kommunalt huvudmannaskap.

Investeringsbehov (Prioritet 1–4):

- Utredda huruvida lekplatsen som ligger på Allmän platsmark kan tillhöra skolan och om möjligt skriva ett avtal kring detta (Prioritet 1).
- Se över behovet av fotbollsplan, bandyplan och MTB-bana (i dialog med FFA och kultur och Fritid). Om möjligt avveckla detta och istället skapa en stor park här som kan vara till för alla och höja denna till kategori 4 eller 3 (Prioritet 3).



3.5.15 Värnhemsparken (Gråboväg)

Fastighetsbeteckning och läge: Visby Värnhem 1:16, <https://maps.app.goo.gl/WFMydaf-PPJ2Kfo8d7>



Mindre grönområde/park i södra Visby. Ytan är ca 1946 kvm och krontäckningen i området är ca 10 %. Parken utnyttjas mestadels som passage och till viss del för bollsport. Sannolikt är den anlagd 1972. Det finns entréer i huvudsak från Söderhemsgatan, från Västgötagatan samt från cykelbanan och villaområdet öster om parken.

Beskrivning av parkens kulturhistoriska, natur- samt sociala värde, upplevelsevärden (estetik), genius loci (platsens själ), samt vilket värde som bör prioriteras: De estetiska värdena består av oxel med dess kronform. Platsen saknar själ. Man bör vid utveckling prioritera att höja de estetiska värdena med fokus på barn.

- **Kulturhistoriska värden:** 60-talspark, radhus.
- **Naturvärden:** Fågelbuskage.
- **Sociala värden:** G/c-väg, gångpassage för skolbarn, säker skolväg, fotboll.
- **Upplevelsevärden:** Öppen, kultiverad, social, sammanhållen.

Träd: Totalt 4 inventerade träd (2024-11-04). Samtliga är oxel.

- **Ålder:** 1 bedöms vara mellan 51 och 75 år, resterande är yngre än 25 år.
- **Lagskydd:** Inget av träden omfattas av något lagskydd.
- **Skador, vitalitet och risk:** 1 träd bedöms ha lindriga skador övriga bedöms vara skadefria. Samtliga bedöms ha god vitalitet. Inget träd bedöms utgöra någon förhöjd risk.

Övrig vegetation: Det finns ett buskage mot villaområdet i öster med bland annat plommon, spirea, liguster, fläder samt ett uppslag med parkslide (bekämpas kontinuerligt).

Lekplats: Nej.

Utrustning: Trästaket kring den södra delen av parken (i dåligt skick). Två bollplank i den södra delen (i dåligt skick), i övrigt öppna ytor.

Gångsystem: Liten asfaltsgång.

Belysning: Ja.

Tillgänglighet: Ok, inga nivåskillnader.

Toalett: Nej.

Parkering: Längs villagatorna.

Kollektivtrafik: Närmaste hållplats är Söderhemsgatan (210 m) som trafikeras av linje 1 och 5.

Sociotopkartering: Parken ingår inte i sociotopkarteringen.

Övrigt: Det går VA-ledningar genom parken.

Nuvarande skötselintensitet: Gräsklippning.

Nuvarande planbestämmelser: Allmän platsmark/park med kommunalt huvudmannaskap.

Investeringsbehov (Prioritet 1–4):

- Nya fotbollsmål, mindre modell (Prioritet 1).
- Korta ned staketet på båda sidorna så att det endast avgränsar mot vägen, renovera staketet och se till att det är säkert (Prioritet 2).
- Fler träd speciellt i den norra delen (Prioritet 4).



3.5.16 Parken vid Södra kyrkogården

Fastighetsbeteckning och läge: Visby Länna 1:9,
<https://maps.app.goo.gl/MD3UKyoz27BYpp3D8>



Mindre grönområde centralt i östra Visby intill Södra kyrkogården. Ytan är ca 5470 kvm och kron-
täckningen i området är ca 13 %. Parken utnyttjas mest som genomfart på en upptrampad stig. Par-
ken har inga tydliga entréer.

Beskrivning av parkens kulturhistoriska, natur- samt sociala värde, upplevelsevärden (estetik), genius loci (platsens själ), samt vilket värde som bör prioriteras: De estetiska värdena består i vackra träd på gräsyta som sluttar, kyrkogårdsmur. Platsens själ är salighet. Vid utveckling bör upplevelsevärdena och platsens själ prioriteras.

- **Kulturhistoriska värden:** Äldre kyrkogård intill.
- **Sociala värden:** Luststigar.
- **Upplevelsevärden:** Öppen, kultiverad, sammanhållen.

Träd: Totalt 17 inventerade träd (2024-10-22) varav 9 tysklönn, 5 alm, 2 oxel och 1 gullregn.

- **Ålder:** 9 träd bedöms vara äldre än 75 år, resterande bedöms vara mellan 51 och 75 år.
- **Lagskydd:** 5 träd är rödlistade, i övrigt förekommer inget lagskydd.
- **Skador, vitalitet och risk:** 4 träd bedöms ha lindriga skador, övriga bedöms vara skadefria. 1 träd har dålig vitalitet, 3 träd har måttlig vitalitet, övriga bedöms ha god vitalitet. Inget träd bedöms utgöra en förhöjd risk.

Övrig vegetation: -

Lekplats: Nej.

Utrustning: -

Gångsystem: Upptrampad stig.

Belysning: Nej.

Tillgänglighet: Bristfällig.

Toalett: Nej.

Parkering: Ja.

Kollektivtrafik: Närmaste hållplats är Lännaplan (80 m) som trafikeras av linje 2 och 5.

Sociotopkartering: Parken används enligt sociotopkarteringen för promenad och som grönområde.

Övrigt: Det finns en dagvattenledning i parken.

Nuvarande skötselintensitet: Gräsklippning.

Nuvarande planbestämmelser: Allmän platsmark/park med kommunalt huvudmannaskap.

Investeringsbehov (Prioritet 1–4):

- Här finns utrymme för att göra någon slags happening (lökplantering) och även utrymme för fler träd (Prioritet 4).



3.5.17 Parken vid Ölandsgatan

Fastighetsbeteckning och läge: Visby Värnhem 1:16, <https://maps.app.goo.gl/No-ERPvLXWeScKrz19>



Litet grönområde i villaområde i södra Visby. Ytan är ca 582 kvm och krontäckningen i området är ca 10 %. Parken utnyttjas enkom som passage. Det finns entréer i huvudsak från Ölandsgatan i väster samt från cykelbanorna intill.

Beskrivning av parkens kulturhistoriska, natur- samt sociala värde, upplevelsevärden (estetik), genius loci (platsens själ), samt vilket värde som bör prioriteras: De estetiska värdena består i utsikt över lindallé och oxelrad. Platsens själ saknas. Vid utveckling bör de estetiska värdena prioriteras och möjligheten att skapa en fickpark.

- **Kulturhistoriska värden:** Utsikt över lindallé och oxelrad.
- **Sociala värden:** Passage.
- **Upplevelsevärden:** Öppen, sammanhållen.

Träd: Inga träd.

Övrig vegetation: -

Lekplats: -

Utrustning: -

Gångsystem: Asfaltsgångbanor.

Belysning:

Tillgänglighet: Ok.

Toalett: Nej.

Parkering: Villagatorna intill.

Kollektivtrafik: Närmaste hållplats är Wisbygymnasiet (520 m) som trafikeras av linje 10, 11, 12, 20, 22, 41, 51, 61 och 62.

Sociotopkartering: Parken ingår inte i sociotopkarteringen.

Övrigt:

Nuvarande skötselintensitet: Gräsklippning.

Nuvarande planbestämmelser: Allmän platsmark/park med kommunalt huvudmannaskap.

Investeringsbehov (Prioritet 1–4):

- Göra om parken till en liten fickpark (Prioritet 4).



3.5.18 Idrottslunden

Fastighetsbeteckning och läge: Visby Visborg 1:9,
<https://maps.app.goo.gl/Jo5LAYfk7MjwdJeW6>



Stort grönområde i södra Visby intill Arenahallen. Området utgörs av två stora kullar. Krontäckningen har inte beräknats. Ytan är ca 25 827 kvm. Området och kullarna utnyttjas främst av idrottslag i samband med träning. Det finns entréer från vägen vid Arenahallen.

Beskrivning av parkens kulturhistoriska, natur- samt sociala värde, upplevelsevärden (estetik), genius loci (platsens själ), samt vilket värde som bör prioriteras: De estetiska värdena består i kullarna. Platsens själ är den stora skalan, att man känner sig liten i förhållande till kullarna. De sociala värden bör prioriteras vid utveckling och att bevara naturvärdena och platsens själ.

- **Kulturhistoriska värden:** Militärt område.
- **Naturvärden:** Ängsmark (högväxt gräsyta), säl, pollinatörer.
- **Sociala värden:** Cykla, fysträning (innebandylaget med flera), komma högt upp på kullarna.
- **Upplevelsevärden:** Öppen, naturlig och kultiverad, social, sammanhållen.

Träd: Ej inventerat. Noterades dock bland annat tallar, björk, rosor, syren, lönnar med flera, allt tycks vara vildvuxet och inget planterat.

Övrig vegetation:

Lekplats: -

Utrustning:

Gångsystem: Grusgång kring kullarna och upp på kullarna.

Belysning: Längs gatan intill.

Tillgänglighet: Nej.

Toalett: Nej (finns i Arenahallen).

Parkering: Ja.

Kollektivtrafik: Närmaste hållplats är Långs hage (80 m) som trafikeras av linje 12 och 51.

Sociotopkartering: Parken används enligt sociotopkarteringen för sport och träning och som bollplan och som vild parkering (!) vid större evenemang.

Övrigt: Stora kullar mitt i grönområdet.

Nuvarande skötselintensitet: Slaghack, sporadiskt.

Nuvarande planbestämmelser: Allmän platsmark/park med kommunalt huvudmannaskap.

Investeringsbehov (Prioritet 1–4):

- Parken är i nuläget inte utbyggd som park. Parken skall utvecklas inom ramen för Visborgsprojektet. Bör utvecklas med fokus på spontanidrott och rörelse och i dialog med Kultur och Fritid (Prioritet 2).



4. ÅTGÄRDS- OCH INVESTERINGSPLAN

De flesta av åtgärderna som beskrivs kräver arbetstid som huvudsakligen bedöms kunna ingå i ordinarie planeringsarbete. De åtgärder som i huvudsak föreslås är nyprojekteringar, utredningar och omgestaltningar och det är svårt att gissa kostnaden för att renovera en park innan projekteringen genomförts. Risken blir då att projekteringen får tydliga ekonomiska ramar i förväg som begränsar arbetet och sätter ramar för kreativitet. I stället får projekteringen få ha sin gång för att därefter kunna utgöra ett underlag för budgetering och anläggning. Anläggandet sker i första hand inom ordinarie investeringsbudget. Behövs mer medel kan detta äskas som tilläggsanslag för projekt och lyftas i Mål- och budget-dokument.

Vissa mindre åtgärdsförslag bedöms kunna hanteras inom ordinarie driftbudget exempelvis nya papperskorgar eller ett bänkbord. Eventuella kostnader redovisas som schablonsummor. Exakta kostnader är svåra att beräkna utan att göra närmare undersökningar utifrån respektive parks förutsättningar. Kostnader kan också komma att variera till följd av rådande omvärldsförhållanden, marknadsförhållanden vid åtgärdens genomförande, ramavtal, upphandling, tillgång till material liksom tillgång till interna personalresurser.

Inför varje större projektering av en park är det lämpligt att inledningsvis ha en gemensam genomgång eller workshop med alla inblandade för att reda ut inriktning, eventuella budgetramar eller andra intressen eller begränsningar som kan påverka inriktningen. Vid vissa större projekt kan en förstudie behövas i synnerhet vid projekt som berör flera avdelningar och/eller förvaltningar.

4.1 Investeringsåtgärder 2026–2035

År 2026

- **Tallunden:** Se över behovet av papperskorgar (Big Belly).
- **Rådstuguparken:** Se över möbleringen i parken (pågående projekt).
- **Kyrkberget:** Flytta Big Bell till en mindre iögonfallande plats exempelvis invid Kyrktrappan.
- **Lilla murparken:** Flytta papperskorgen.
- **Nordergravar:** Renovering av bron vid Snäckgårdporten.
- **Östergravar:** Bro-del mot öster skadad, repareras.
- **Artilleriparken:** I dialog med Gotlands Skateförbund ta bort eller åtgärda den skadade och i nuläget farliga Skaterampen.
- **Palissaderna:** I dialog med VA-avdelningen utveckla fördämningar för bättre dagvattenhantering och klimatanpassning beträffande främst skyfallshantering. Ett pågående projekt som drivs av VA-avdelningen.
- **Gutelunden:**
 - Montera nät i fotbollsmålen.
 - Renovera hela lekplatsen enligt framtagna Handlingsplan för lekplatser.
- **Parken vid Korpen:** Förstärka grönstråket med några ytterligare träd.
- **Järnvägsparken:** Placera ut nya bänkbord.

År 2027

- **Installationer i parker:** Inventera alla installationer i parkerna som inte förvaltas av Kulturenheten på Regionsstyrelseförvaltningen och ta fram ett åtgärdsprogram där ansvarsfrågan utreds. Detta bör ske i dialog med kulturenheten.
- **Byggnader i parker:** Inventera alla byggnader i parker som inte förvaltas av Fastighetsförvaltningsavdelningen och ta fram ett åtgärdsprogram där ansvarsfrågan utreds. Detta bör ske i dialog med Fastighetsförvaltningsavdelningen.
- **Almedalen:** En renovering eller ny scen, hög prioritet och omfattas av andra utredningar/projekt.
- **Mehlers park:** Se över grusytan och påföra nytt ytskikt som är bättre ut tillgänglighetssynpunkt. Detta bör ske i dialog med Statens Fastighetsverk och med Världsarvsstudion.
- **Honnörsparken:** Utredda huruvida det skall vara cykelförbud i parken och eventuellt ändra skyltningen.
- **Artilleriparken:**
 - I dialog med Kultur och Fritid flytta vattentanken så att den ligger inom kvartersmarken.
 - Om möjligt verka för en avskärmning med vegetation mot Fältgatan.
 - I dialog med Kultur och Fritid och projektet med Skateparken utreda behov av en offentlig toalett.

- **Sparken:**
 - Renovering av multisportarena, alternativt bygga en ny multisportarena, Kultur och Fritids huvudansvar.
 - Eventuellt flytta lekutrustningen till Artilleriparken och utveckla Sparken mot en äldre målgrupp
- **Pilhagen:** Plantera ett klätterträd vid lekplatsen.
- **Humlegården:** Dialog med Fastighetsförvaltningsavdelningen och Barn och utbildningsnämnden angående utveckling av parken och skolgården. Göra parken mera tillgänglig för allmänheten genom att ta bort grindar och eventuellt stätta upp ett staket mellan skolgård och park.
- **Visborgsparken:**
 - Utreda paviljongen, huruvida den skall vara kvar eller rivas. Bör ske i dialog med Visborgsprojektet.
 - Utreda ansvarsfrågan och rådighet över minnesstenar, hundkyrkogård, ankare, propeller och kanon med mera, bör ske i dialog med Visborgsprojektet och med kulturenheten på Kultur och Fritid.
- **Gråboparken:** Pågående utveckling, planerad byggstart 2027.
- **Kyrkberget:** Sätta ut fler bänkar, eventuellt flyttning av Pusshållplats.
- **Havderlunden:** Om möjligt plana ut lutningen vid den anlagda stigen från Follingboväg.
- **Tallunden:** Om möjligt plana ut lutningen vid den anlagda stigen från Stenkumla-väg vid toaletten.

År 2028

- **Palissaderna:** Färdigställa den projekterade trappan/sittplatsen vid fördämningen som av kostnadsskäl inte prioriterades 2026.
- **Lyckåkersparken:** Utreda huruvida lekplatsen som ligger på Allmän platsmark kan tillhöra skolan och om möjligt skriva ett avtal kring detta.
- **Värnhemsparken:** Montera nya fotbollsmål av mindre modell.
- **Drottens park:**
 - Utreda konsekvenser av ägarskap, se över möjligheten att förvärva hela parken från Statens Fastighetsverk.
 - Sätta ut ytterligare en bänk (ej mot ruinen av säkerhetsskäl).
- **Mehlers park:** Utreda konsekvenser av ägarskap, se över möjligheten att förvärva hela parken från Statens Fastighetsverk.
- **Bingebyparken:** Se över utformningen och funktionen över hela parken och knyta ihop alla delar, fotbollsplan, utegym, lekplats, trädplanteringar etc. Fokus kan vara att utveckla en mera prydnadsdel med estetiska värden i parkens västra del mellan kvarteret Vitkålen och kvarteret Gurkan. Detta i synnerhet då ett nytt äldreboende planeras vid intilliggande kvarteret Tomaten.
- **Korsbetningen:** Sätta ut några fler bänkar eller bänkbord.

- **Brömsebolunden:**
 - Ta bort stålbänkarna vid multisportarenan och byta ut dessa mot en annan typ av bänkar eller bänkbord.
 - Utveckla den öppna ytan med mer grönska (fruktträd?).
- **Östra byrummet:** Se över bänkarnas placering vid cykelstället utanför Söderport.
- **Terra nova torg:**
 - Anlägga en liten gång fram till grinden.
 - Byta ut papperskorgen mot en ny modell Rosen och justera dess placering.
- **Gråboparken:** Färdigställande av cykelbana mellan Visbyleden och Lundalmsgatan.

År 2029

- **Utkiken:** Utveckling/projektering av hela parken inklusive sidogång och avsats. Bör göras i dialog med polisen, Värdsarvsstudion och grannar.
- **Nordergravar, Östergravar och Södergravar:** Ta fram en egen skötselplan, i dialog med Världsarvstudion och Naturgruppen.
- **Östergravar:** Tillgänglighetsanpassa delar av Östergravar, i synnerhet Hästarnas dal och sträckan fram till Dalmanstornet.
- **Honnörsparken:**
 - Skapa flera ängsytor.
 - Utöka allén från Allégatan med flerstammiga körsbär.
 - Utredda graffittiväggen huruvida den skall vara kvar eller göras om till en dekorvägg.
 - Komplettera med mer möblering.
- **Palissaderna:**
 - Utredda behov av fler papperskorgar.
 - Se över information vid entréer i syfte att göra parken mer tillgänglig och lättare att hitta i.
- **Parken vid kvarteret Vargen:** Placera ut några fler bänkar.
- **Solbergaparken:** Se över möjligheten att skapa någon slags skydd/barriär av vegetation bakom bänken.
- **Värnhemsparken:** Korta ned staketet på båda sidorna så att det endast avgränsar mot vägen, renovera staketet och se till att det är säkert.
- **Idrottsparken:** Parken ska inom ramen för Visborgsprojektet utvecklas. Utveckling bör ske med fokus på spontanidrott och rörelse och i dialog med Kultur och Fritid.

År 2030

- **Pilhagen:**
 - Utredda vidare behov av toalett samt parkeringsplats.
 - Se över hela parkens funktion med fokus på den sydöstra delen.
- **Södertorgs park:** Omgestaltning av hela torget.

- **Planetlunden:**
 - Översyn av rabatten vid lekplatsen.
 - Se över gångsystem, byte mot grus?
 - Ta bort minst ett av inkörningshindren (rörstaket) i ingångarna till lekplatsen.
 - Se över entréer och avgränsning mot Aniaragatan.
- **Torslunden:** Bevaka utvecklingen av parken, i dialog med VA-avdelningen beträffande dagvattenhantering och skyfallshantering.
- **Humlegården:** Renovera gångarna och eventuellt ersätta dessa med stenmjöl/grus.
- **Söderhemstorg:** Anlägga en hårdgjord yta av stenmjöl och justera bänkarnas placering så de kommer närmare häcken, anlägga hårdgjord yta (stenmjöl) under bänkarna.
- **Blomstervägen:** Undersöka möjligheterna att avyttra parken (kräver sannolikt en ny detaljplan).

År 2031

- **Visborgsparken:** Projektera och skapa en mer välkomnande entré till Rådhuset med parkbänkar, perennplanteringar etc.
- **Parken vid Norra Hansegatan:** Hela grönområdet bör projekteras i syfte att skapa en rumslighet och en avskärmning mot de trafikerade intilliggande gatorna, Jägargatan samt Norra Hansegatan. Det behövs stora träd och grönska för att minska buller och utsläpp. Även funktionen bör ses över. Arbetet bör göras parallellt med planarbetet för Östercentrum.
- **Gråboparken:** Utredda vidare behov av toalett samt parkeringsplats.
- **Lilla murparken:** Utredda möjlighet att göra parken mer attraktiv.
- **Lilla körsbärsparken:** Utredda vem som ansvarar för belysningen på ringmuren och se om det finns något möjlighet att påverka val och placering av armatur.
- **Länna allé:** Utredda möjlighet att ta bort gångbana längs med villaområdet i väster och skapa ett gångsystem mitt i parken mellan träden.
- **Lännaplan:** Se över hela parken i syfte att eventuellt flytta gångbanan så att den inte kommer i konflikt med träden. Eventuellt göra om till grusgång, jobba med att skapa en bättre avgränsning mot vägen.
- **Parken vid kvarteret Vargen:** I dialog med Trafik se över möjligheten till begränsning av biltrafik inne i parken.

År 2032

- **Almedalen:** Renovering av perenn- och buskplanteringar. Parken kan med fördel även kompletteras med fler bänkar.
- **Tallunden:**
 - Utveckla centrumpartiet med fler rabatter, lök med mera.
 - Successivt verka för att skapa en ridå mot Söderväg.
 - I dialog med VA-avdelningen utveckla parken med hänsyn ur till dagvatten- och skyfallshantering.

- **Packhusplan:** Omgestaltning i syfte att skapa en bättre rumslighet, eventuellt ta bort eller flytta järnstaketet.
- **Rådhusplan:** Platsen behöver renoveras vilket bör göras i samarbete med VA-avdelningen då det finns en del ledningar under parken.
- **Slottsparken:** Eventuellt göra något slags konstverk av högstubben.
- **Kasper höjers park:** Utveckla parken med ätbart innehåll.
- **Smittenslund:** Verka för att gynna pollinatörer med ängsyta och komplettera med buskar exempelvis hassel.
- **Lyckåkersparken:** Se över behovet av fotbollsplan, bandyplan och MTB-bana (i dialog med FFA och kultur och Fritid). Om möjligt utveckla detta och istället skapa en stor park här som kan vara till för alla och höja parken till kategori 4 eller 3.
- **Värnhemsparken:** Plantera fler träd speciellt i den norra delen.

År 2033

- **Gråbo torg:** Översyn av hela torget i samband med exploatering av områdena omkring i syfte att göra torget mer attraktivt för de boende i stadsdelen. Exempelvis torghandel, foodtrucks etc.
- **Södergravar:**
 - Utredda behov av fotbollsplan då fotbollsmålen kan utgöra en risk när området nyttjas som pulkabacke.
 - Utredda behov av belysning längs grusgången närmast muren.
 - I dialog med VA-avdelningen utveckla parken med hänsyn ur till dagvatten- och skyfallshantering.
- **Hagebylunden:** Eventuellt jobba med att skapa en förtätning med vegetation mot söder och villaområdet. Detta bör synkroniseras mot visborgsprojektet och planering av en dagvattenlösning
- **Skarphällsparken:** Verka för att skapa barriärer mot industriområdet samt mot Endreväg.

År 2034

- **Kyrkberget:** Se över gångsystemet och tillgängligheten samt utveckla parkens norra del med den öppna gräsytan exempelvis med en utkiksplats.
- **Strandgården:** Utredda möjlighet till någon slags avskärmning mot lasarettet.
- **Murgrönan:**
 - Se över behovet av cykelparkering, idag tycks denna till största delen tillgodose Solbergaskolans elever, den kanske borde ligga inom skolområdet i stället.
 - Se över helheten i parken bland annat rumsligheten, projektera någon slags barriär mot Skolportsgatan samt mot busstation. Detta bör göras i dialog med polis och Världsarvsstudion.
- **Östra byrummet:** Se över hela gestaltningen och form längs hela cykelbanan i synnerhet vid parkeringen utanför Kajsarn. Detta bör göras i dialog med Världsarvsstudion.

- **Järnvägsparken:** Planera och utveckla hela parken. Den planerade exploateringen kommer att skapa en bättre rumslighet och en viktig barriär mot den trafikerade Solbergaleden. Även färdigställandet av Söderväg kommer bidra till en lugnare gata med gående/cyklister, kollektivtrafik och sänkt hastighet.

År 2035

- **Per Säves park:** Utredda storlek och behov av fotbollsplan och staket.
- **Signalparken:** Arbeta med att skapa en tydligare entré till parken från Signalgatan och göra den mera tillgänglig och attraktiv för allmänheten. Alternativt se över möjligheten att avyttra parken till någon eller några av bostadsrättsföreningarna kring.
- **Stjärnlunden:** Utveckling/planering av hela grönområdet (förutsatt att eventuell sanering är klart).
- **Polhems plats:** Arbeta med att ta fram en funktion för platsen med mer träd och vegetation i syfte att skapa en större krontäckning och öka mängden ekosystem-tjänster.
- **Cirkusplatsen:** Se över möjligheten att utnyttja parken mer över hela året.
- **Parken vid Södra kyrkogården:** Skapa någon slags happening (lökplantering) och plantera fler träd.
- **Parken vid Ölandsgatan:** Göra om parken till en liten fickpark.